












目標地図(地域話合いの結果)

- |   |            |  |         |
|---|------------|--|---------|
|    | : A        |  | : 現状維持  |
|    | : B        |  | : 今後検討等 |
|    | : C        |  |         |
|    | : D        |  |         |
|    | : E        |  |         |
|    | : F        |  |         |
|    | : G        |  |         |
|   | : H        |  |         |
|  | : 地域計画策定範囲 |  |         |

