

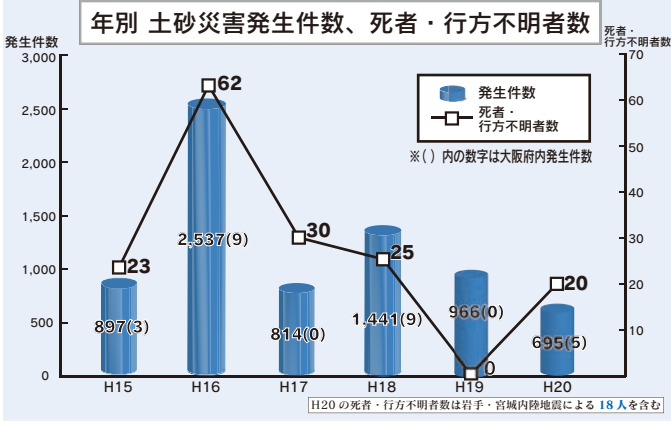
# 6月は土砂災害防止月間です！！

## 「土砂災害やゲリラ豪雨等」の備えに行政が配信する情報をご活用下さい！

### ●災害に備えた日頃の準備

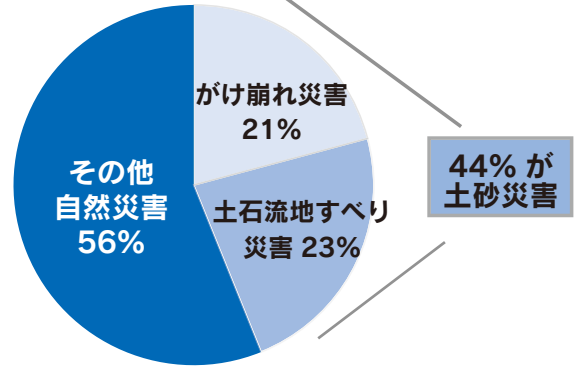
1. 日頃から天気予報や注意報に関心を持ちましょう。
2. 避難場所、避難経路を確認しましょう。
3. 緊急時に必要な用品を準備しておきましょう。

### 近年の土砂災害発生状況（H15～H20）



### ●土砂災害について

大阪府内では身近に感じておられない方もいるかもしれませんが、府内でも毎年土砂災害は発生しています。全国では毎年約1,000件もの土砂災害が発生しています。さらに自然災害の死者・行方不明者の約半数は土砂災害が原因です。



自然災害による原因別死者・行方不明者（S42～H16）  
※平成7年の阪神・淡路大震災による死者・行方不明者数は除く

## 行政が配信する防災情報

### ●1) 携帯電話メール編 (得られる情報)

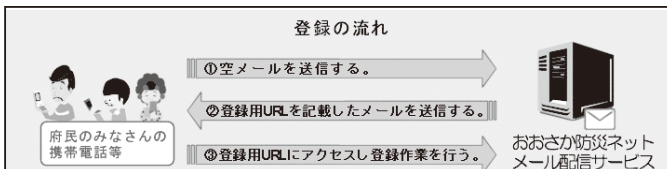
- 「土砂災害警戒情報」等を選択した地域（市町村）ごとに携帯電話メールで配信しています！！
- ほかにも、「大雨・洪水警報などの気象情報」、「台風、地震・津波情報」、「災害時の避難勧告・避難指示」等の情報もメールで配信しています。
- 「河川防災情報」、「川の防災情報」などの情報も携帯電話でご覧頂けます。

#### (取得方法)

- ①「touroku@osaka-bousai.net」と入力いただくか、またはバーコードリーダー機能付きの携帯電話で「QRコード」を読み取り、空メールを送信してください。
  - ②「登録用URL」が返信されてきます。
  - ③返信されてきたメールの「登録用URL」にアクセスし、登録をお願いします。
- ※なお、登録料や利用料は無料ですが、メールの送受信にかかる通信料は必要です。

空メール送信先 [touroku@osaka-bousai.net](mailto:touroku@osaka-bousai.net) QRコードはこちら

または右記QRコードで空メール（本文、件名に何も書かれていないメール）を送信してください。



※就寝中などでも情報のキャッチが可能です。ぜひ、ご登録をお願いします！！

### ●2) パソコン編 (得られる情報)

- 市町村の避難勧告等の判断や住民の自主避難を支援するため、より細やかな「土砂災害の防災情報」を配信しています。
  - 土砂災害危険箇所ごとの危険度や降雨状況を確認することができます。
- (取得方法)
- 検索サイトで「土砂災害の防災情報」と入力し検索

「土砂災害の防災情報」トップページ

メール配信

※土砂災害警戒情報等が発表された場合は降雨状況などのご確認をお願いします。  
(トップページURL: <http://www.cds.osaka-bousai.net/sabou/Index.html>)

### ◆「土砂災害警戒情報」ってなに？

- 降雨により土砂災害の発生の恐れが高まった場合、平成18年9月から大阪府と気象台が共同で発表している情報で、市町村単位で発表されます。

- 情報は気象台から報道機関へ提供され、テレビなどで字幕を使って発表をお知らせします。
- 市町村長の避難勧告等の判断や住民の自主避難の判断の目安となる情報です。

【問合せ先】大阪府都市整備部河川室ダム砂防課 ☎06-6944-9302