

南 阪 奈 道 路




主要府道美原太子線

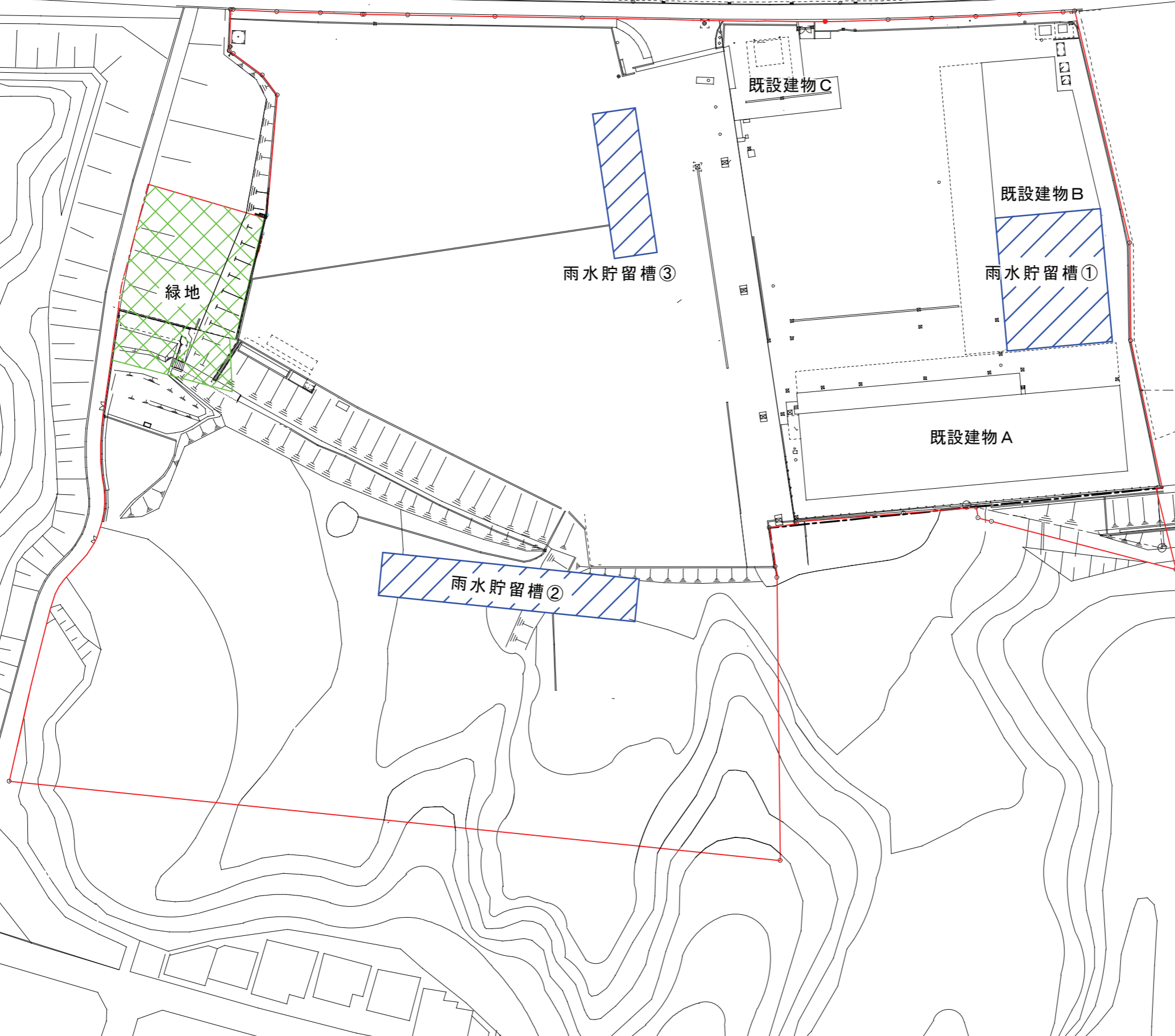
計画図

令和5年度  
南部大阪都市計画  
尺度地区地区計画  
の決定  
(羽曳野市決定)

S = 1 / 1, 000

凡 例

地区 施設	地区計画区域及び 地区整備計画区域	
	緑地	
	雨水貯留槽	



緑地

雨水貯留槽③

既設建物C

既設建物B

雨水貯留槽①

既設建物A

雨水貯留槽②