参　考　図			
年度	令和８年度		
南部大阪都市計画生産緑地地区 （羽曳野市） 新旧対照図（詳細図）			
縮尺	S＝1/2,500	図面番号	１／５
羽　曳　野　市			

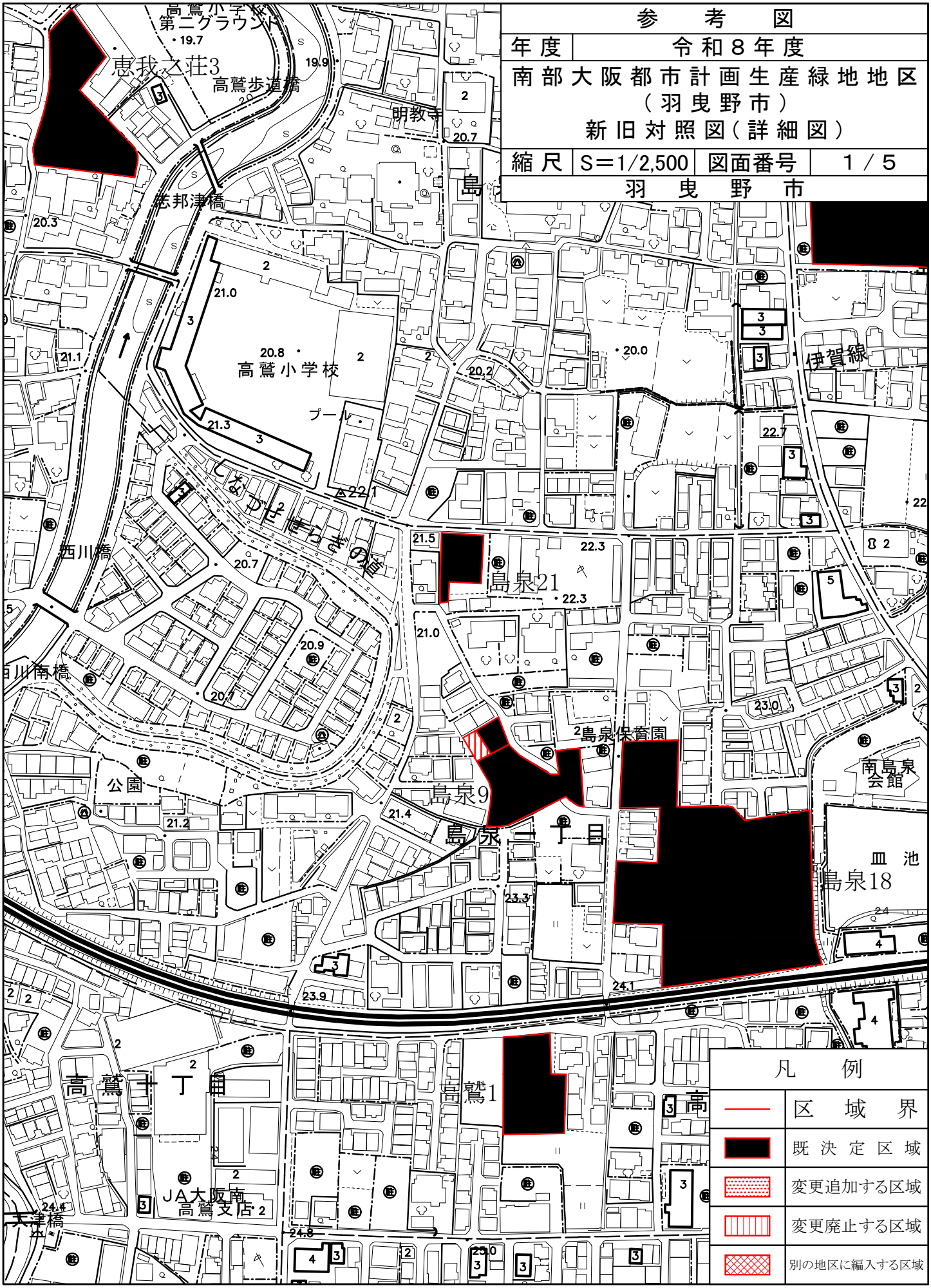

凡　例	
	区　域　界
	既決定区域
	変更追加する区域
	変更廃止する区域
	別の地区に編入する区域

参　考　図			
年度	令和８年度		
南部大阪都市計画生産緑地地区 （羽曳野市） 新旧対照図（詳細図）			
縮尺	S＝1/2,500	図面番号	２／５
羽　曳　野　市			

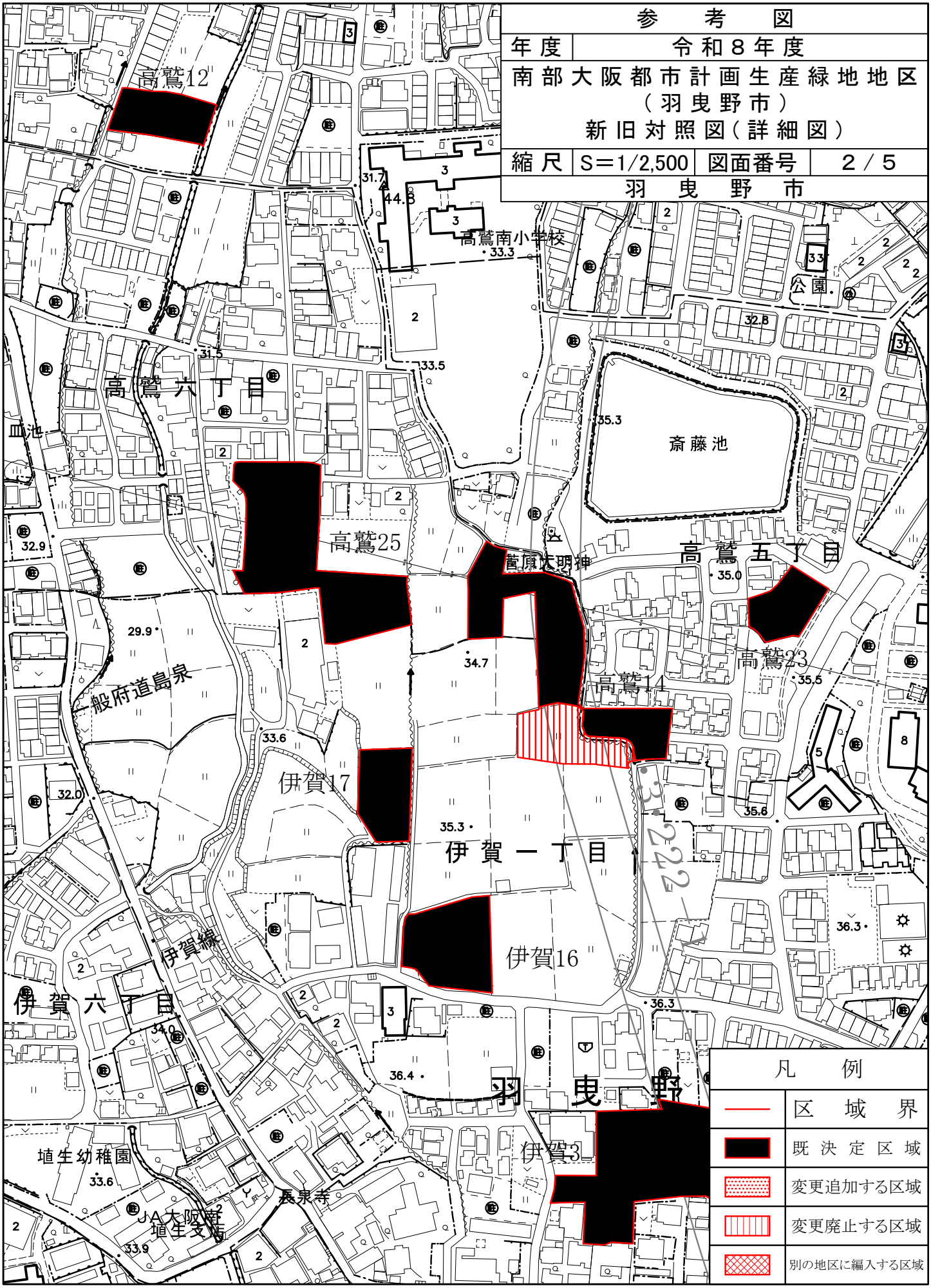

参　考　図			
年度	令和８年度		
南部大阪都市計画生産緑地地区 （羽曳野市） 新旧対照図（詳細図）			
縮尺	S＝1/2,500	図面番号	３／５
羽　曳　野　市			

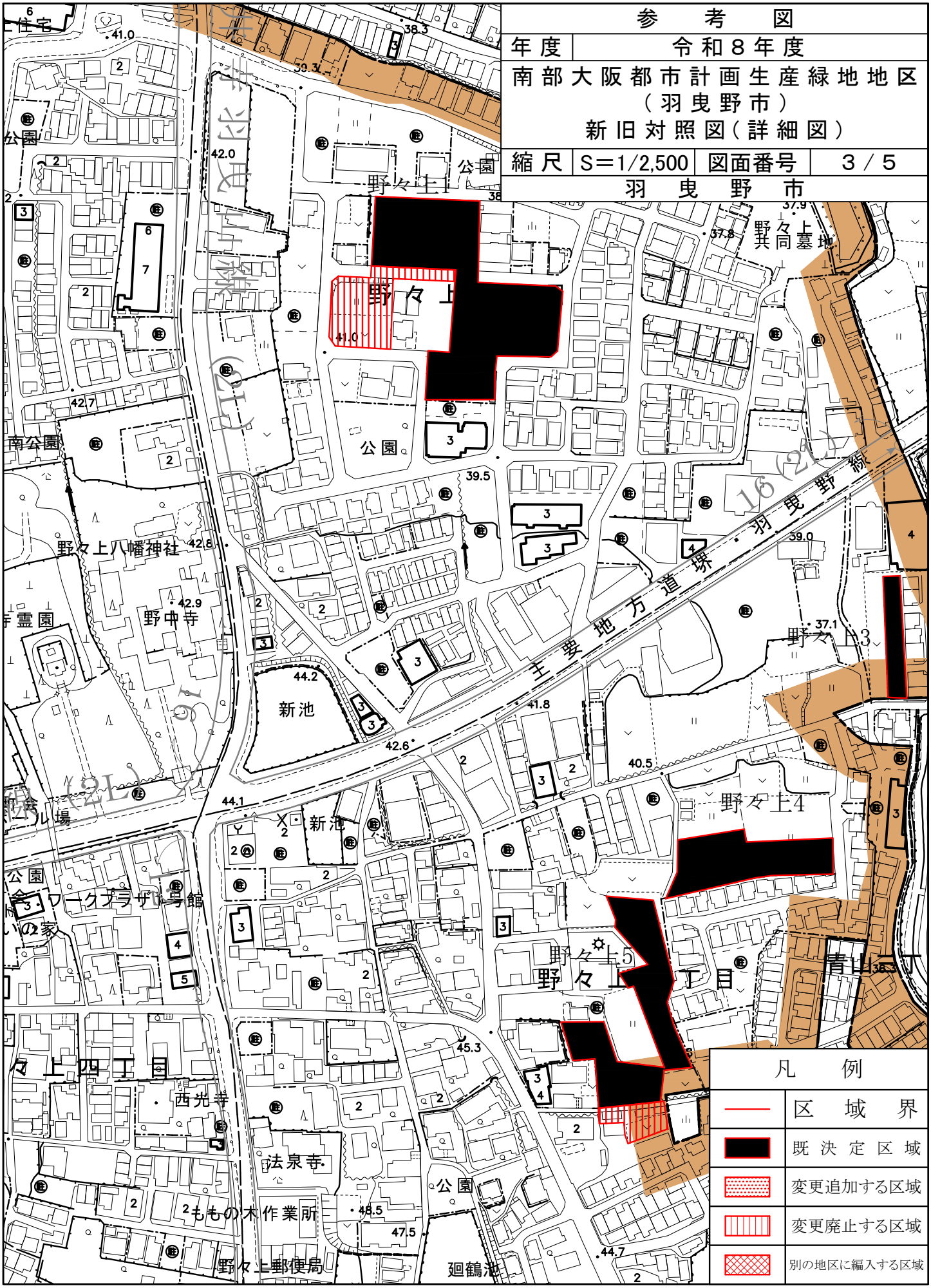

参　考　図			
年度	令和８年度		
南部大阪都市計画生産緑地地区 （羽曳野市） 新旧対照図（詳細図）			
縮尺	S＝1/2,500	図面番号	４／５
羽　曳　野　市			

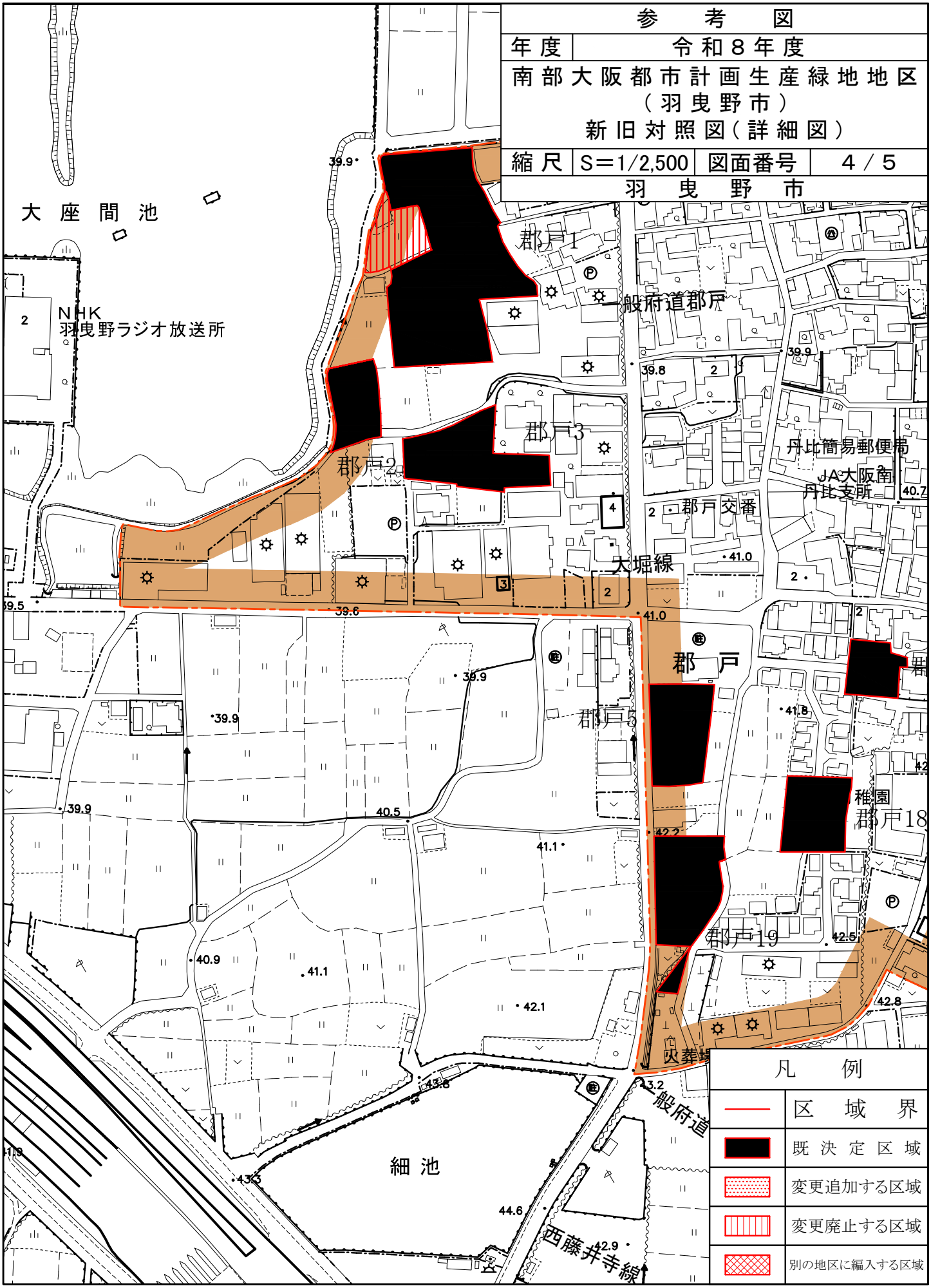
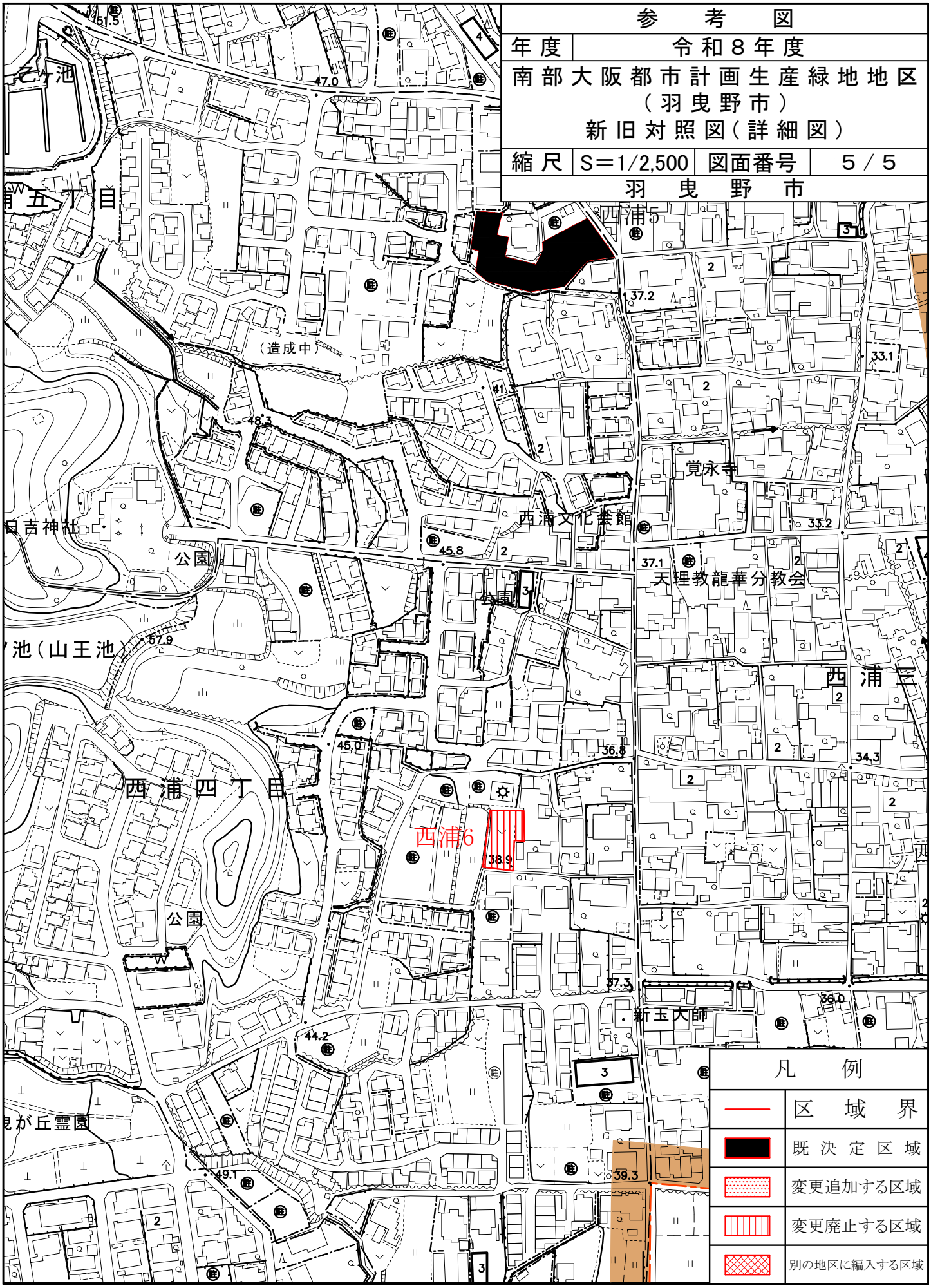
参　考　図			
年度	令和８年度		
南部大阪都市計画生産緑地地区 （羽曳野市） 新旧対照図（詳細図）			
縮尺	S＝1/2,500	図面番号	５／５
羽　曳　野　市