計画図	南部大阪都市計画 生産緑地地区の変更 （羽曳野市決定）
S＝1／2,500	図面番号 8/11

凡　例

区　域　界

1:2, 500　　羽 曳 野 市 地 形 図

大F－6－3

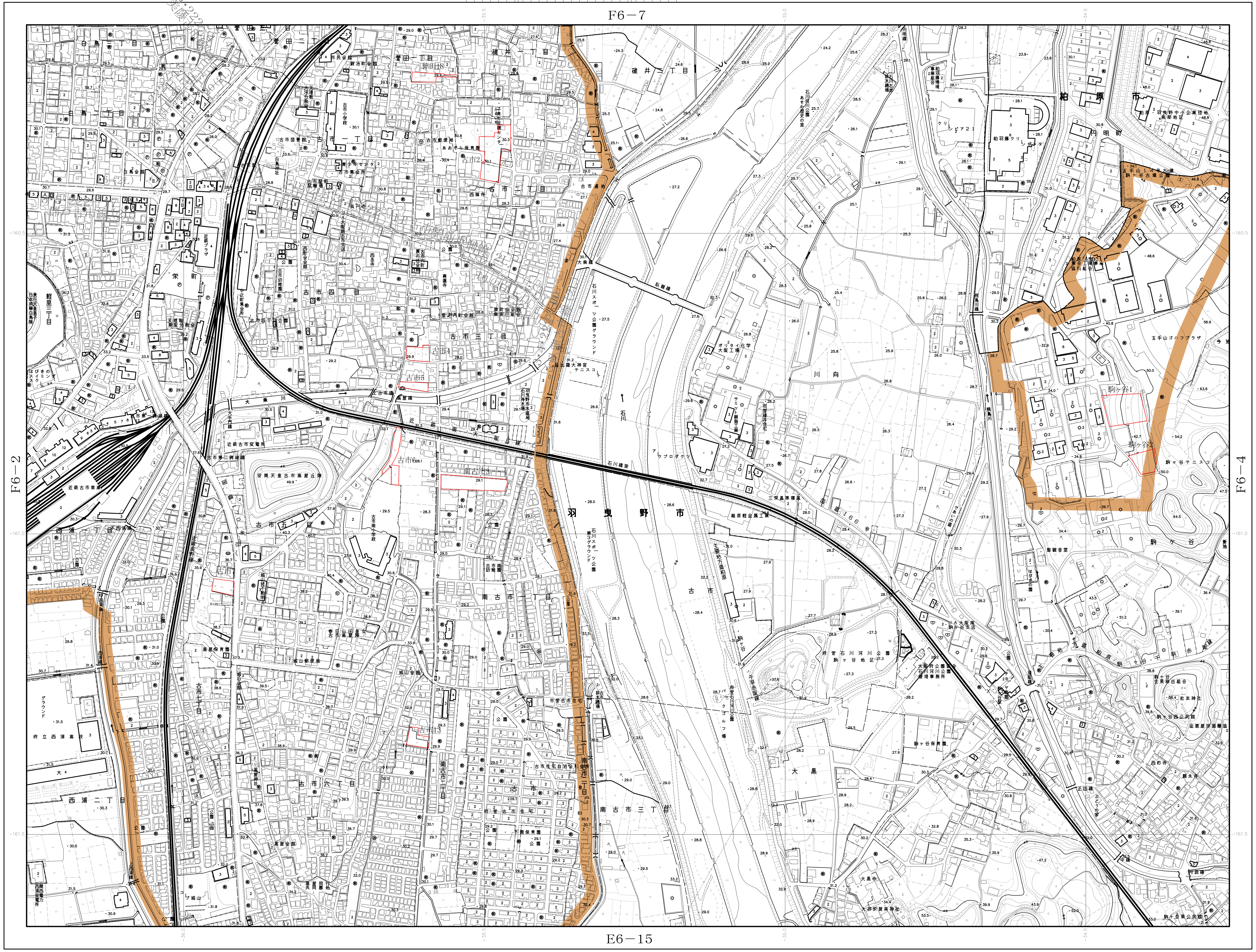

大F－6－3

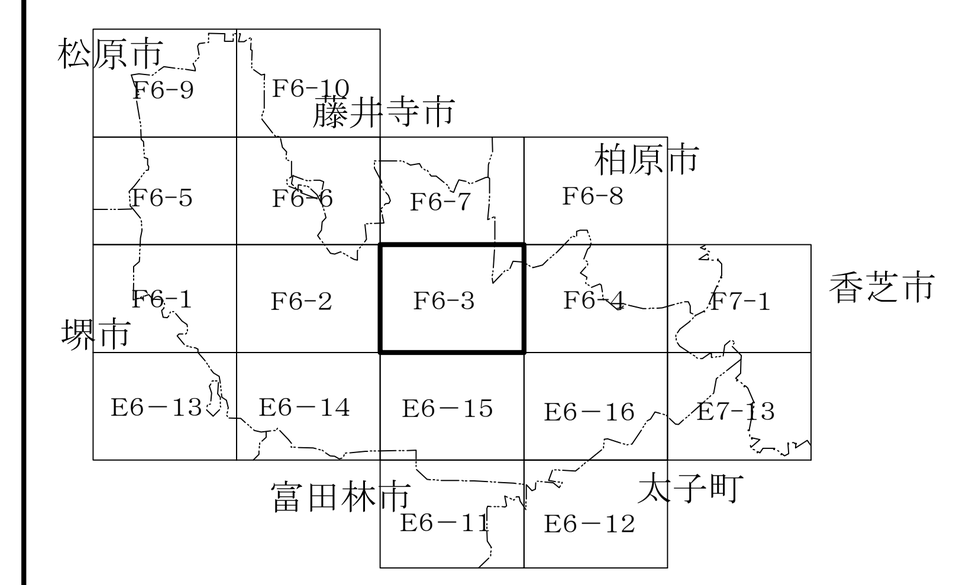

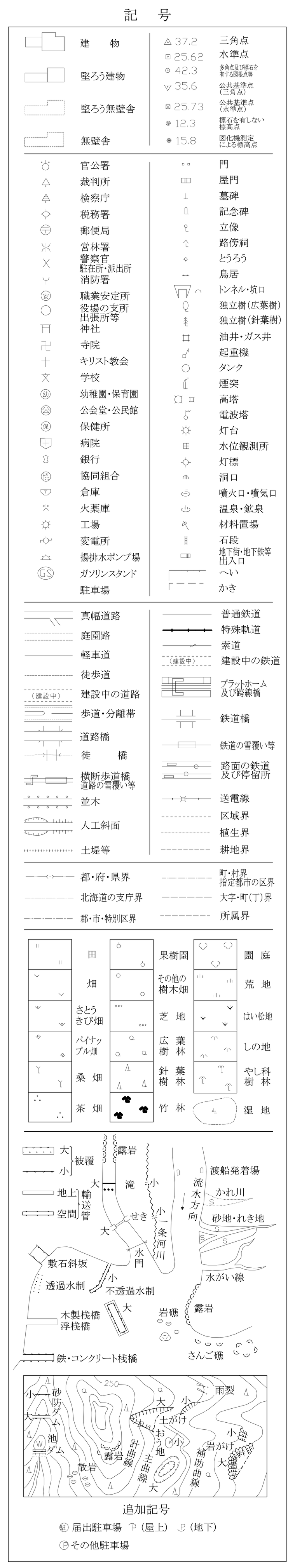

昭和60年測量
平成 7 年修正
平成12年修正
平成21年修正

1. 平成13年 8月撮影
2. 平成12年10月現地調査
3. 平成13年 3月測図
4. 平成21年11月撮影
5. 平成21年12月現地調査
6. 平成22年 3月測図

1:2, 500

座標系は平成14年国土交通省告示第9号の規定による第Ⅵ座標系
投影は横メルカトル図法
図郭に表示してある座標値はキロメートル単位
方眼は0. 5キロメートル間隔
高さの基準は東京湾の平均海面(T, P)
等高線間隔は2メートル
平面直角座標値は、世界測地系による。

この測量成果は、建設省国土地理院長の承認及び助言を得て、同院所管の測量標及び測量成果を使用して得たものである。
(承認番号)平 12． 近公第 169 号

この測量成果は、国土地理院長の助言を得て、同院所管の測量標及び測量成果を使用して得たものである。
(助言番号)平 21． 近公第 382 号

測量計画機関　大　阪　府
測量作業機関　株式会社日建技術コンサルタント
複製計画機関　羽　曳　野　市
複製作業機関　富士測量株式会社
測量計画機関　羽　曳　野　市
測量作業機関　国際航業株式会社

大F－6－3