

記号

▲ 37.2	▲ 37.2	▲ 37.2	▲ 37.2
● 42.3	● 42.3	● 42.3	● 42.3
▽ 35.6	▽ 35.6	▽ 35.6	▽ 35.6
● 25.7	● 25.7	● 25.7	● 25.7
● 12.3	● 12.3	● 12.3	● 12.3
● 15.8	● 15.8	● 15.8	● 15.8

凡例

都市計画	生産緑地地区
特定生産緑地	既指定区域
特定生産緑地	新規指定区域

昭和60年調査  
平成7年修正  
平成12年修正  
平成21年修正  
平成21年修正  
平成21年修正

1:2,500

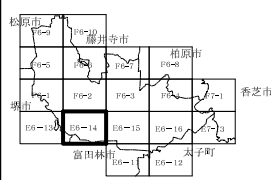
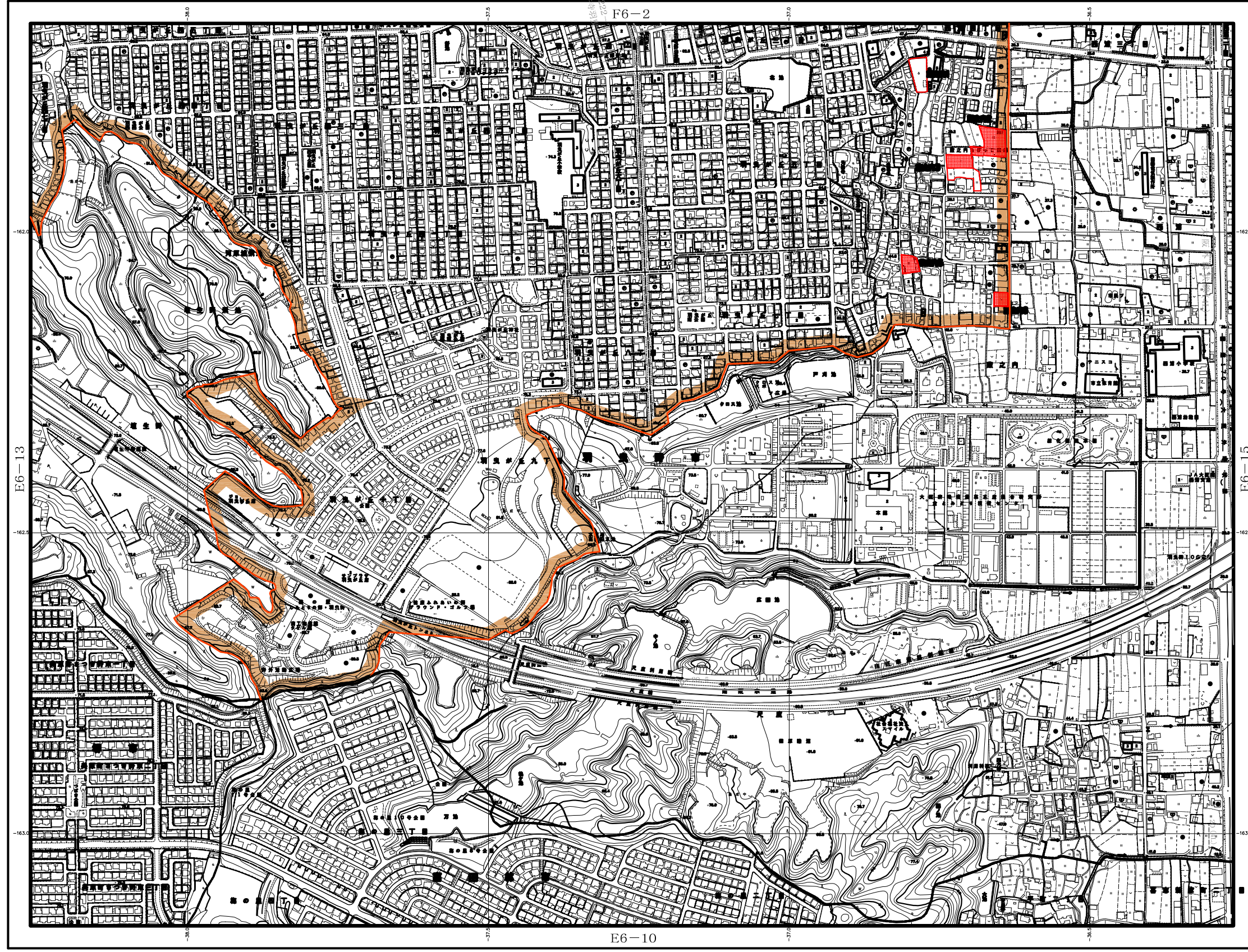
この調査は、建設省国土整理院長の承認及び助言を得て、  
国土庁の測量図及び測量成果表を使用して行われたものである。  
(測量番号) 第 13 号 (2000 年 10 月 10 日)

この測量成果は、国土整理院長の承認を得て、  
国土庁の測量図及び測量成果表を使用して行われたものである。  
(測量番号) 第 21 号 (2000 年 10 月 10 日)

測量計画機関 大阪府  
測量作業機関 株式会社建設総合センター  
測量計画機関 羽曳野市  
測量作業機関 富士製菓株式会社  
測量計画機関 羽曳野市  
測量作業機関 国産製菓株式会社







記号

▲ 37.2	三角点	△ 37.2	三角点
● 25.42	水準点	● 42.3	特種測量点
▽ 35.6	特種測量点	● 25.73	特種測量点
● 25.73	特種測量点	● 42.3	特種測量点
● 15.8	特種測量点	● 15.8	特種測量点

○	官公署	○	寺
△	裁判所	□	郵便局
△	裁判所	□	郵便局
△	裁判所	□	郵便局
△	裁判所	□	郵便局
△	裁判所	□	郵便局

—	普通道路	—	普通道路
—	普通道路	—	普通道路
—	普通道路	—	普通道路
—	普通道路	—	普通道路
—	普通道路	—	普通道路

凡例

□	都市計画 生産緑地地区
■	特定生産緑地 既指定区域
■	特定生産緑地 新規指定区域

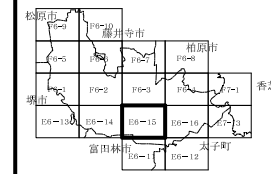
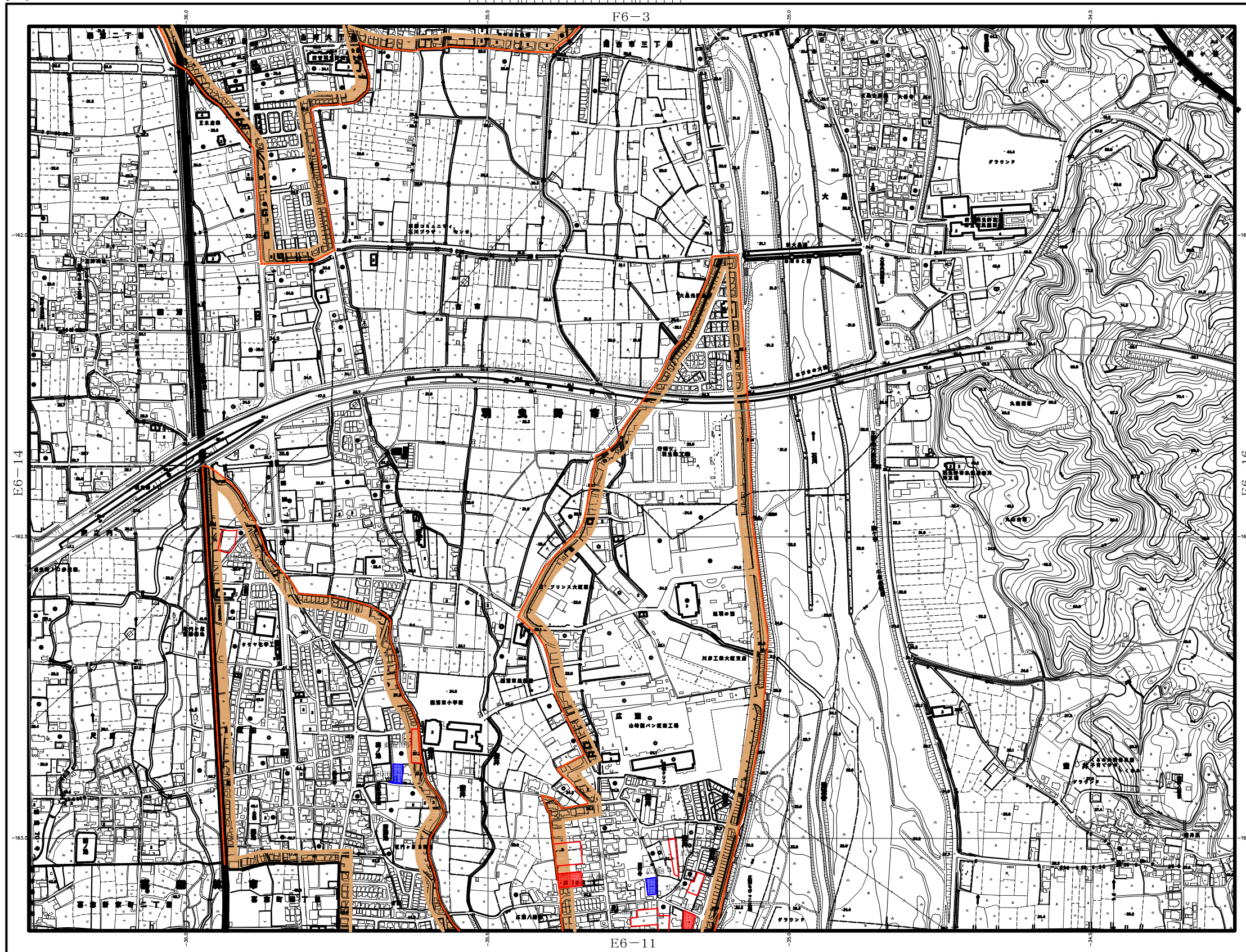
昭和60年測量  
平成7年修正  
平成12年修正  
平成13年3月測量  
平成13年11月測量  
平成21年12月測量  
平成22年3月測量

1:2,500

この測量は、建設省国土交通省告示第9号の規定による測量に準じて、  
同法第10条の測量結果及び測量成果を使用して得たものである。  
（測量番号）第13号、図面番号 1009号  
この測量成果は、国土交通省の承認を得て、  
同法第10条の測量結果及び測量成果を使用して得たものである。  
（測量番号）第21号、図面番号 302号  
平面座標系は、日本測地系による。

測量計画機関 大阪府  
測量作業機関 株式会社建設コンサルタント  
測量計画機関 羽曳野市  
測量作業機関 富士製菓株式会社  
測量計画機関 羽曳野市  
測量作業機関 国産製菓株式会社

指定図	特定生産緑地の指定
S=1/2,500	図面番号 10/11



記号

▲ 37.2	▲ 37.2	▲ 37.2	▲ 37.2
● 42.3	● 42.3	● 42.3	● 42.3
▽ 35.6	▽ 35.6	▽ 35.6	▽ 35.6
● 25.7	● 25.7	● 25.7	● 25.7
● 12.3	● 12.3	● 12.3	● 12.3
● 15.8	● 15.8	● 15.8	● 15.8

凡例

- 都市計画地区
- 生産緑地地区
- 特定生産緑地既指定区域
- 特定生産緑地新規指定区域

昭和60年測量  
平成7年修正  
平成12年修正  
平成21年修正

1. 平成13年8月撮影  
2. 平成13年10月地籍調査  
3. 平成13年3月測量  
4. 平成21年11月撮影  
5. 平成21年12月地籍調査  
6. 平成22年3月測量

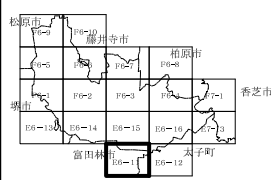
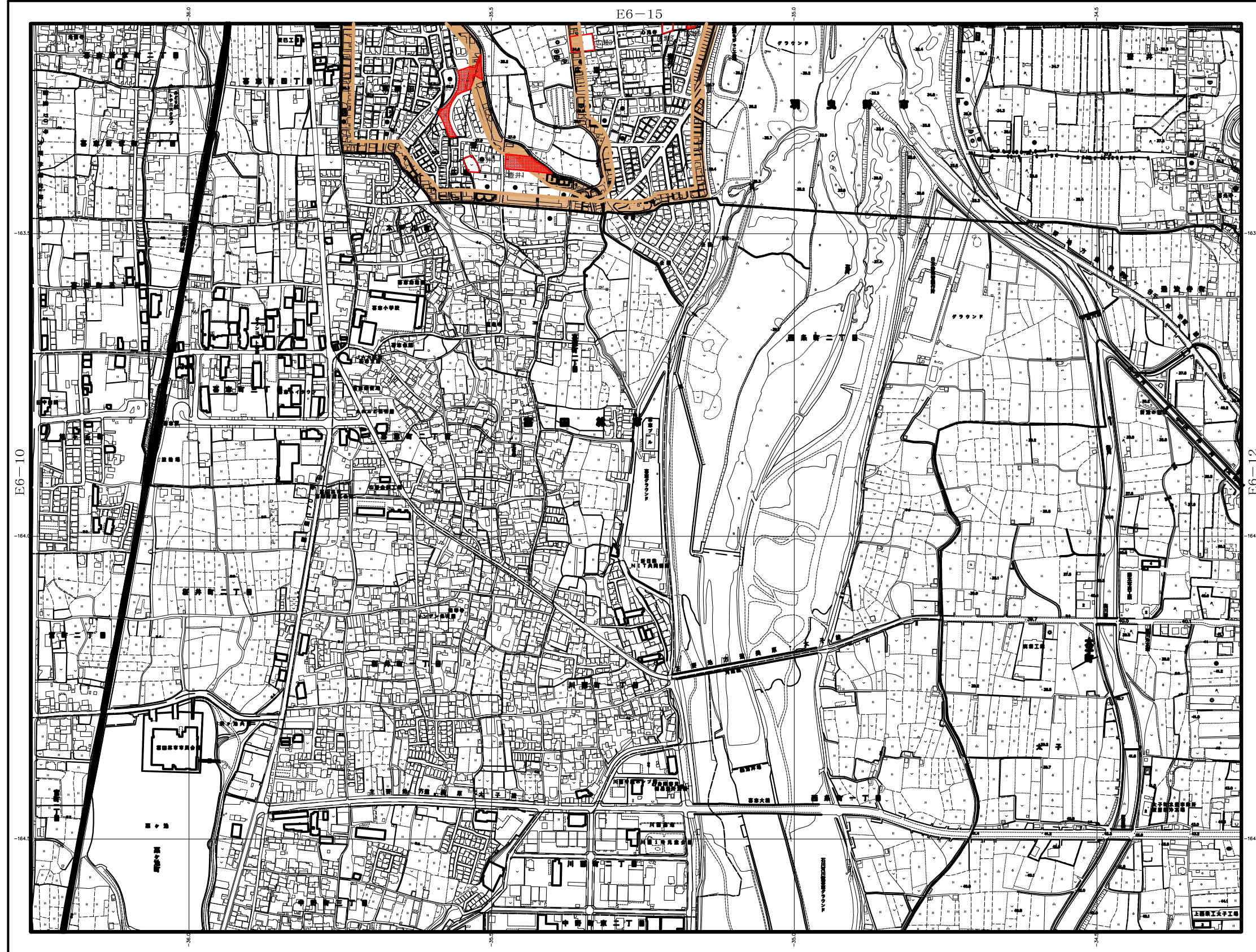
1:2,500

この測量成果は、建設省国土地理院長の承認及び助言を得て、  
国土院の測量成果及び測量成果を使用して得たものである。  
（測量番号）第13号、測量成果 1009号  
この測量成果は、国土院院長の承認を得て、  
国土院の測量成果及び測量成果を使用して得たものである。  
（測量番号）第21号、測量成果 302号  
平面座標系は、日本測地系による。

測量計画機関 大阪府  
測量作業機関 株式会社建設コンサルタント  
測量計画機関 羽曳野市  
測量作業機関 富士製菓株式会社  
測量計画機関 羽曳野市  
測量作業機関 国産製菓株式会社

指定図	特定生産緑地の指定
S=1/2,500	図面番号 11/11

大E-6-11



記号

▲ 37.2	▲ 37.2	▲ 37.2	▲ 37.2
● 25.62	● 25.62	● 25.62	● 25.62
● 42.3	● 42.3	● 42.3	● 42.3
▽ 35.6	▽ 35.6	▽ 35.6	▽ 35.6
● 25.7	● 25.7	● 25.7	● 25.7
● 12.3	● 12.3	● 12.3	● 12.3
● 15.8	● 15.8	● 15.8	● 15.8

凡例

- 都市計画
- 生産緑地地区
- 特定生産緑地既指定区域
- 特定生産緑地新規指定区域

昭和60年測量  
平成7年修正  
平成12年修正  
平成21年修正

1. 平成13年8月撮影  
2. 平成12年10月地籍調査  
3. 平成13年3月測量  
4. 平成21年11月撮影  
5. 平成21年12月地籍調査  
6. 平成22年3月測量

1:2,500

この測量成果は、建設省国土整理局長の承認及び助言を得て、  
国土庁の測量図及び測量成果を使用して得たものである。  
（測量法）第13条、第19条  
この測量成果は、国土整理局長の承認を得て、  
国土庁の測量図及び測量成果を使用して得たものである。  
（測量法）第21条、第22条、第32条  
平面直角座標は、世界測地系による。

測量計画機関 大阪府  
測量作業機関 株式会社建設コンサルタント  
測量計画機関 羽曳野市  
測量作業機関 富士製菓株式会社  
測量計画機関 羽曳野市  
測量作業機関 国産製菓株式会社

大E-6-11