

参 考 図

年度	令和5年度		
南部大阪都市計画生産緑地地区 (羽曳野市)			
新旧対照図(詳細図)			
縮尺	S=1/2,500	図面番号	1/11
羽 曳 野 市			

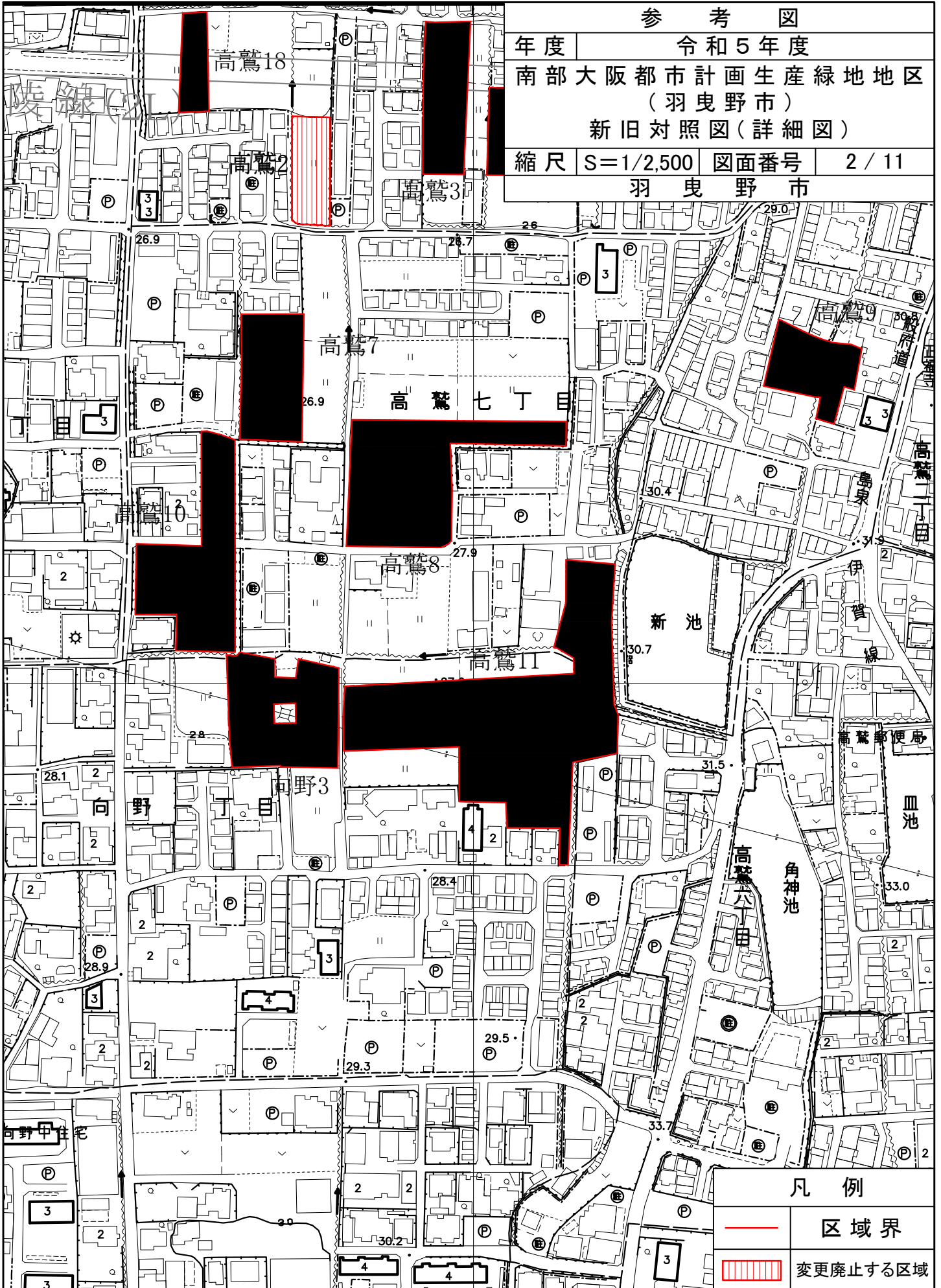
凡 例

	区域界
	変更廃止する区域

参 考 図

年度 令和5年度
南部大阪都市計画生産緑地地区
(羽曳野市)
新旧対照図(詳細図)

縮尺 S=1/2,500 図面番号 2 / 11
羽 曳 野 市



凡 例

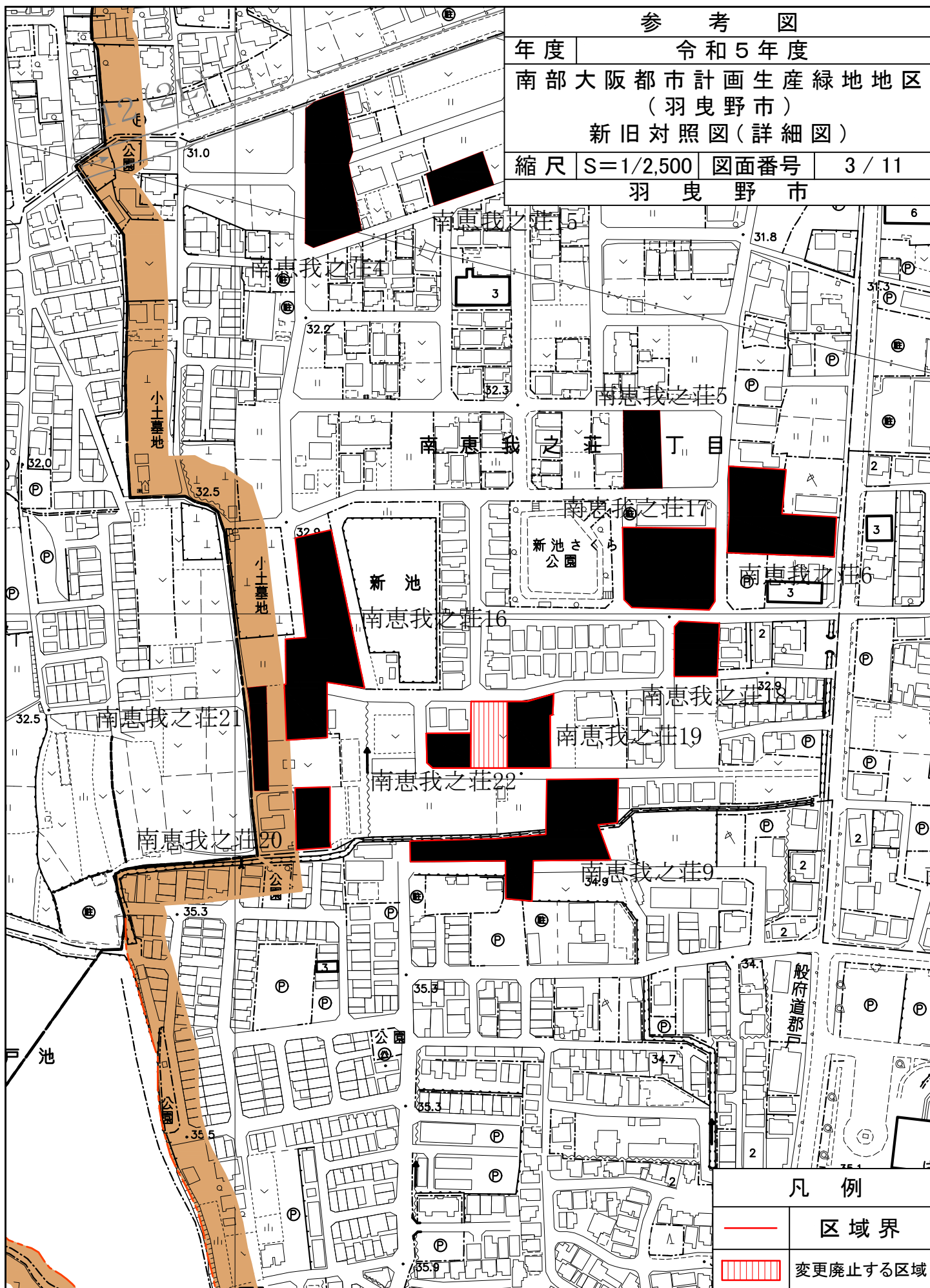
- 区域界
- ▨ 変更廃止する区域

参 考 図

年度 令和5年度
南部大阪都市計画生産緑地地区
(羽曳野市)
新旧対照図(詳細図)

縮尺 S=1/2,500 図面番号 3 / 11

羽 曳 野 市

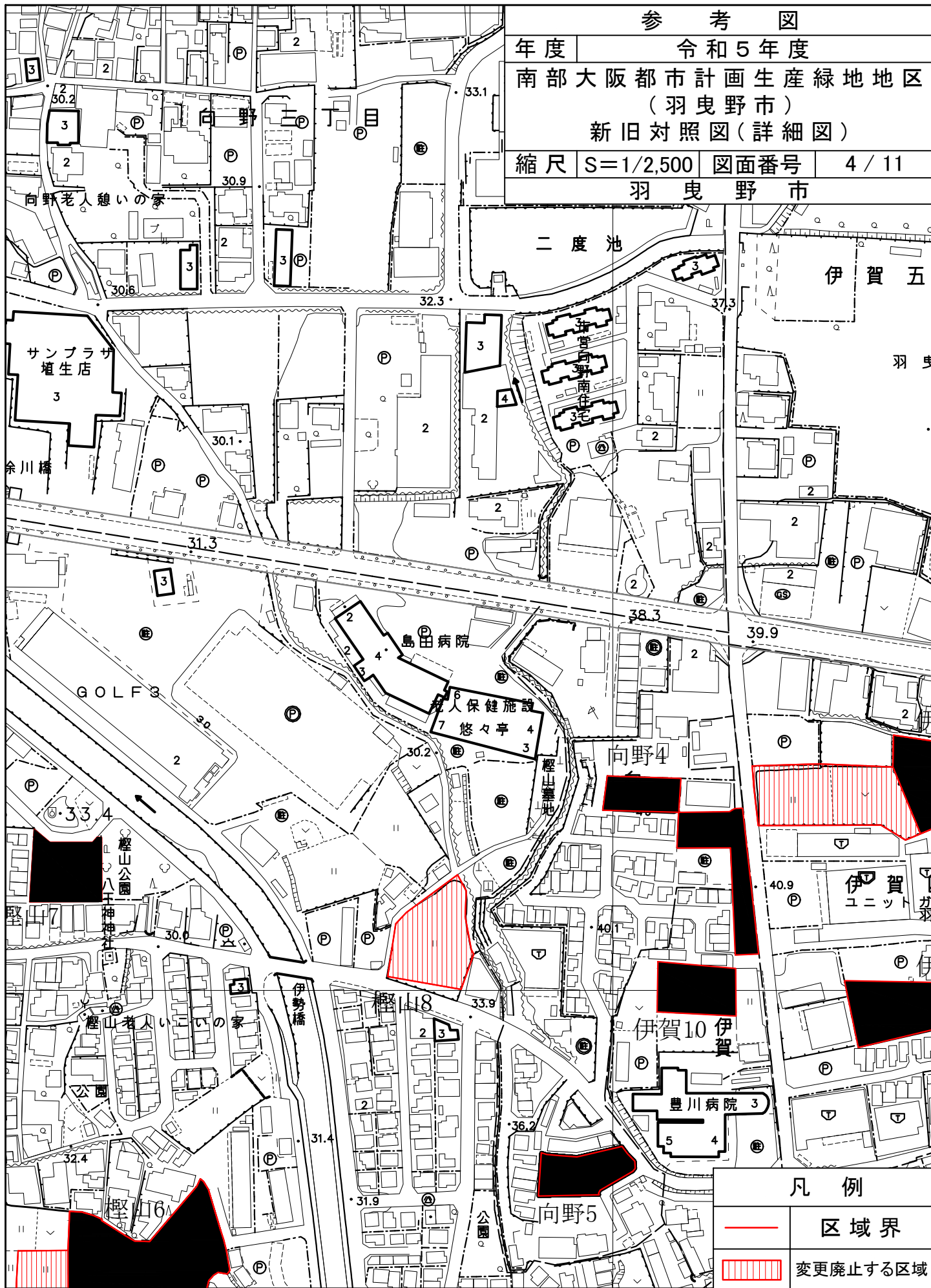


参 考 図

年度 令和5年度
 南部大阪都市計画生産緑地地区
 (羽曳野市)
 新旧対照図(詳細図)

縮尺 S=1/2,500 図面番号 4 / 11

羽 曳 野 市



凡 例

- 区域界
- 変更廃止する区域



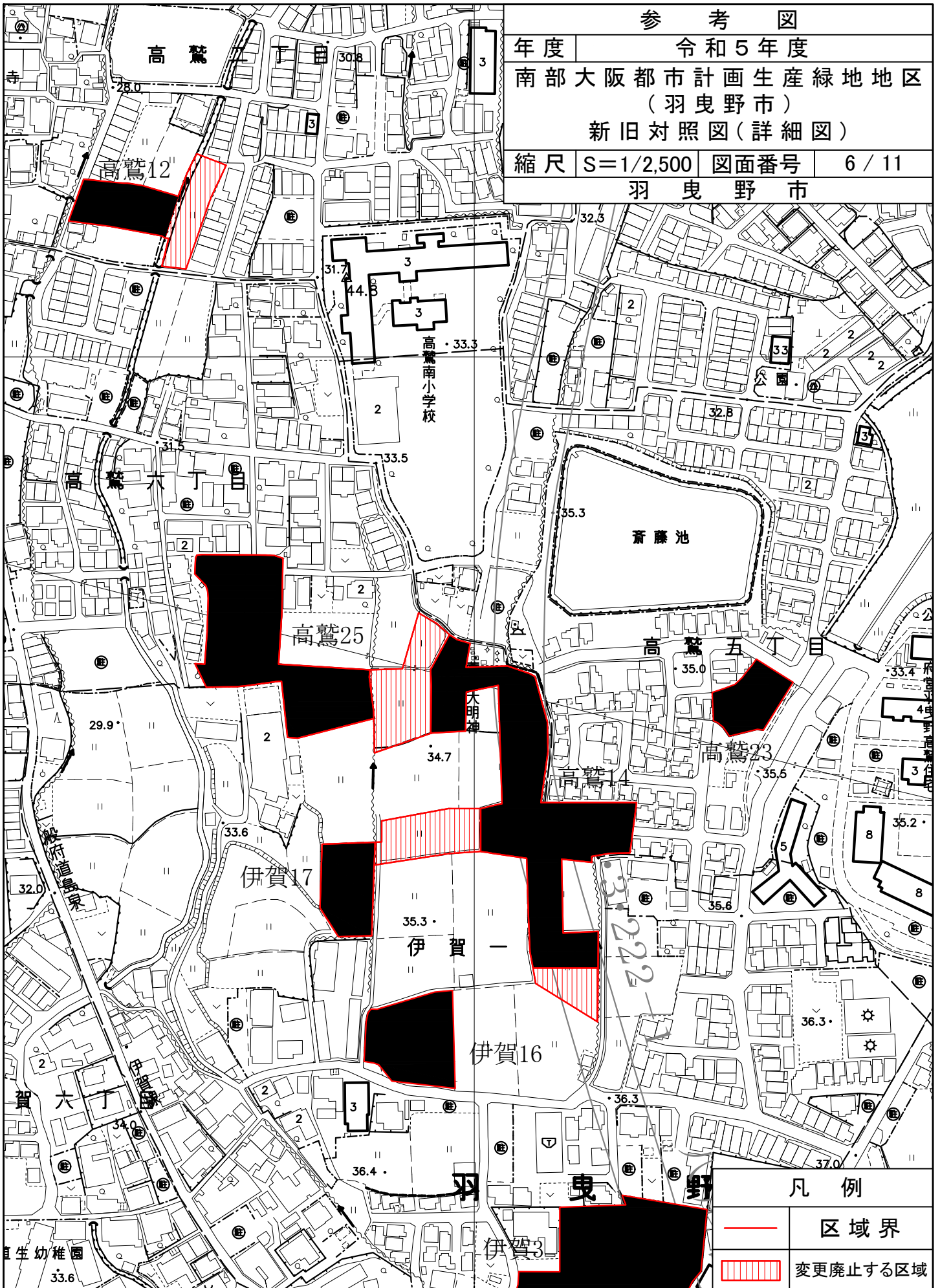
参 考 図

年度 令和5年度
 南部大阪都市計画生産緑地地区
 (羽曳野市)
 新旧対照図(詳細図)

縮尺 S=1/2,500 図面番号 5 / 11
 羽 曳 野 市

凡 例



- 区域界
- 変更廃止する区域

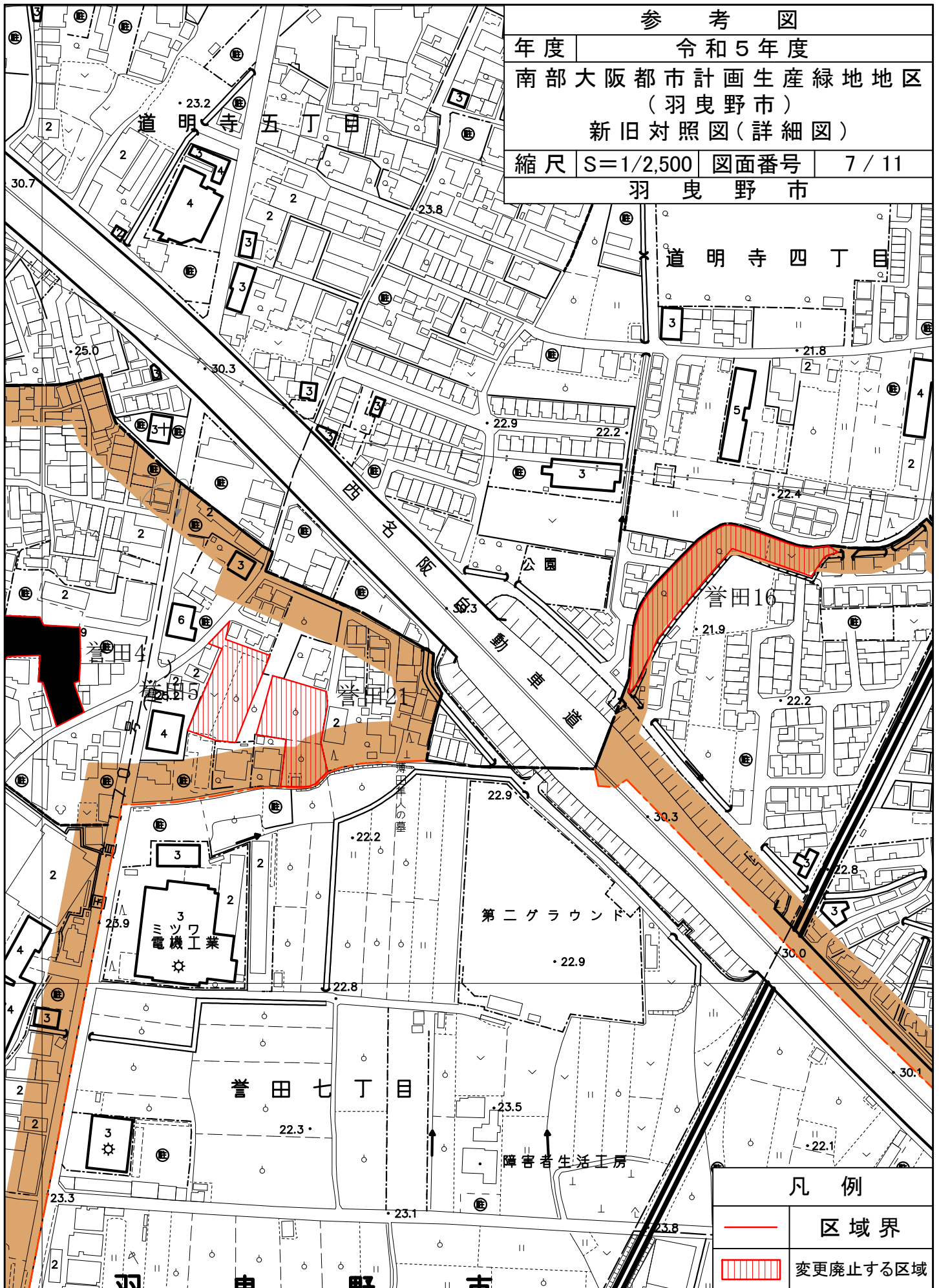


参 考 図

年度 令和5年度
 南部大阪都市計画生産緑地地区
 (羽曳野市)
 新旧対照図(詳細図)

縮尺 S=1/2,500 図面番号 6 / 11
 羽 曳 野 市

凡 例	
	区域界
	変更廃止する区域

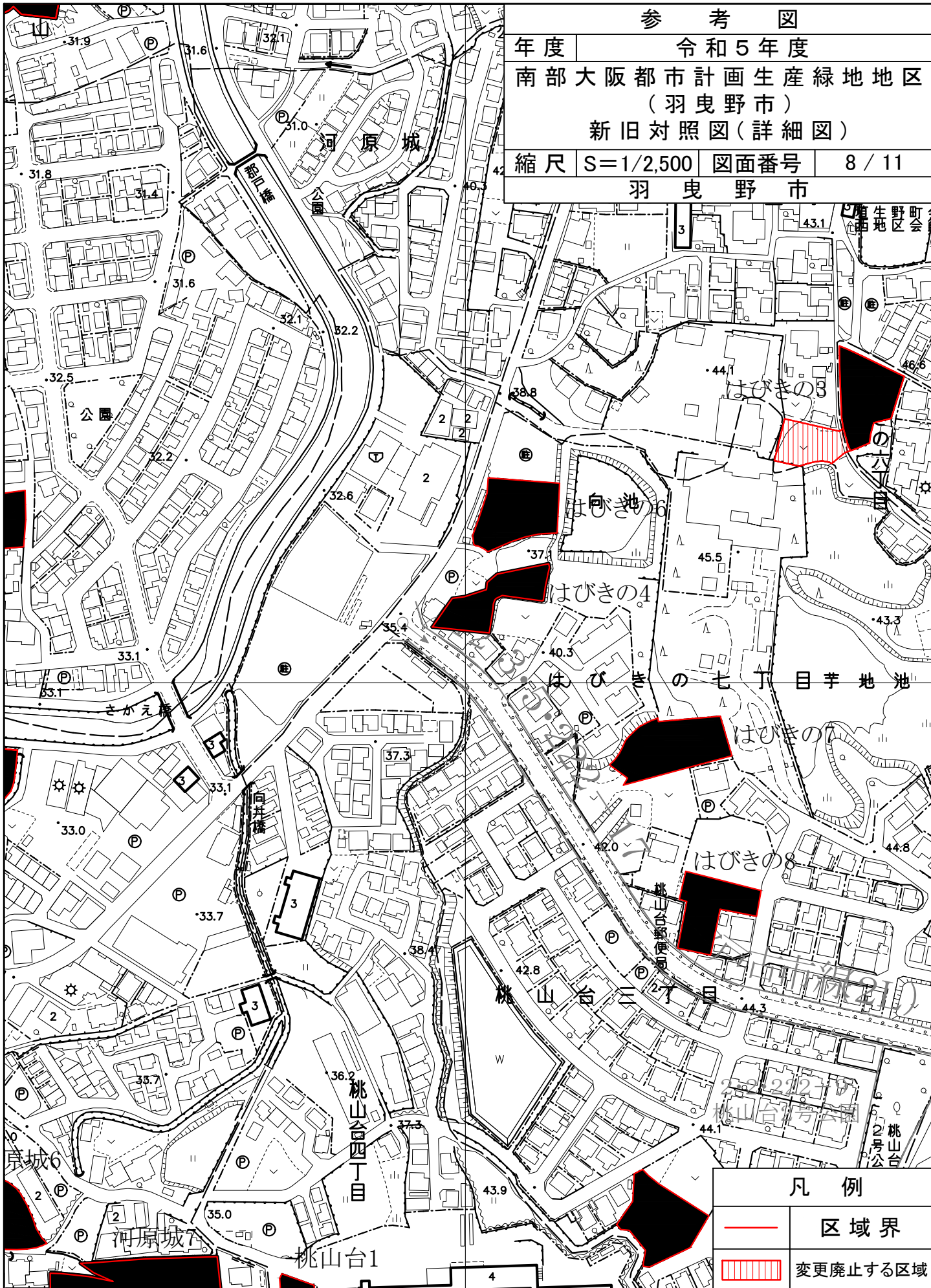


参 考 図

年度	令和5年度		
南部大阪都市計画生産緑地地区 (羽曳野市)			
新旧対照図(詳細図)			
縮尺	S=1/2,500	図面番号	7 / 11
羽 曳 野 市			

凡 例

	区域界
	変更廃止する区域

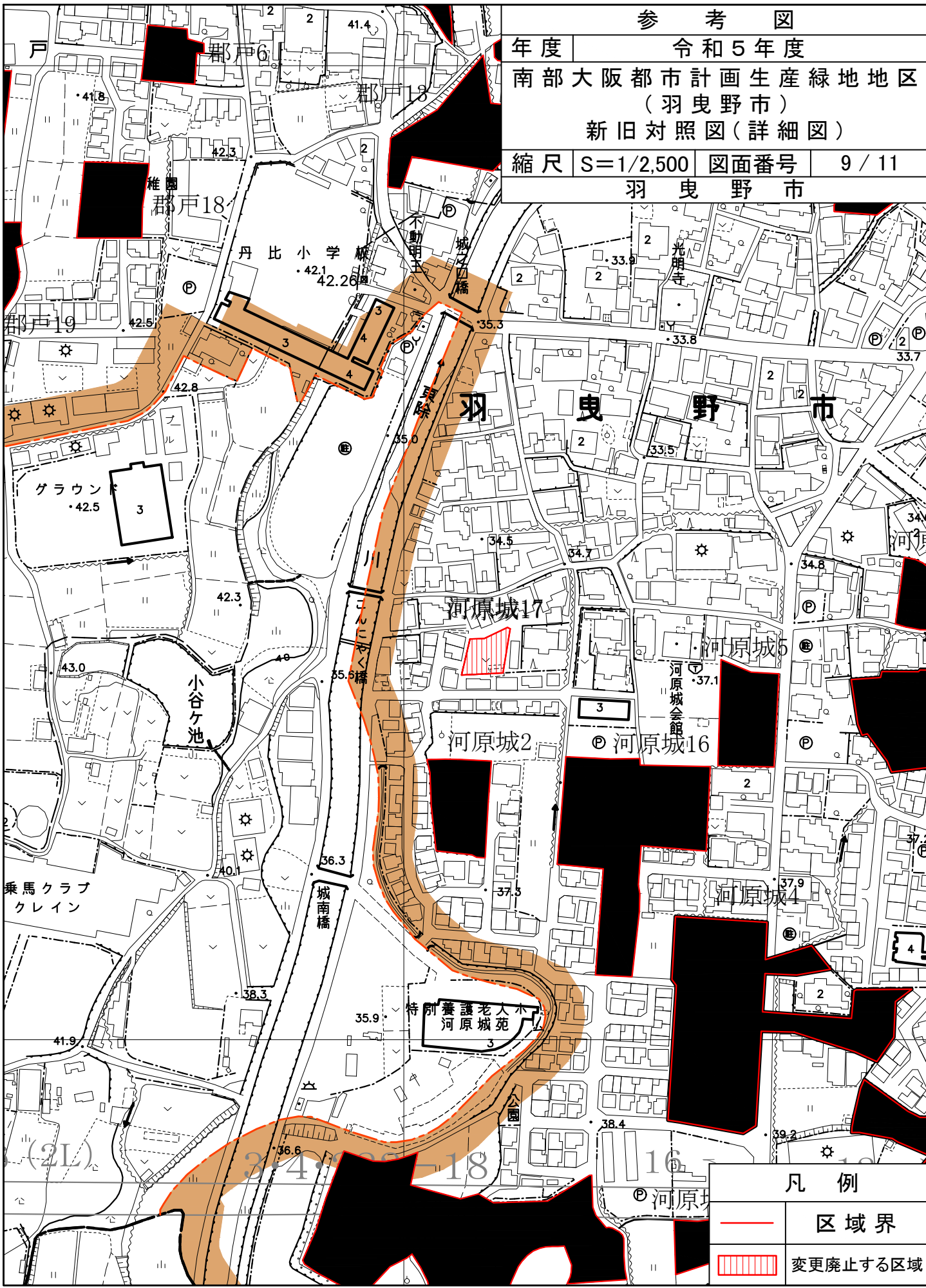


参 考 図

年度	令和5年度		
南部大阪都市計画生産緑地地区 (羽曳野市)			
新旧対照図(詳細図)			
縮尺	S=1/2,500	図面番号	8 / 11
羽 曳 野 市			

凡 例

	区域界
	変更廃止する区域



参 考 図		
年度	令和5年度	
南部大阪都市計画生産緑地地区 (羽曳野市)		
新旧対照図(詳細図)		
縮尺	S=1/2,500	図面番号
		9 / 11
羽 曳 野 市		

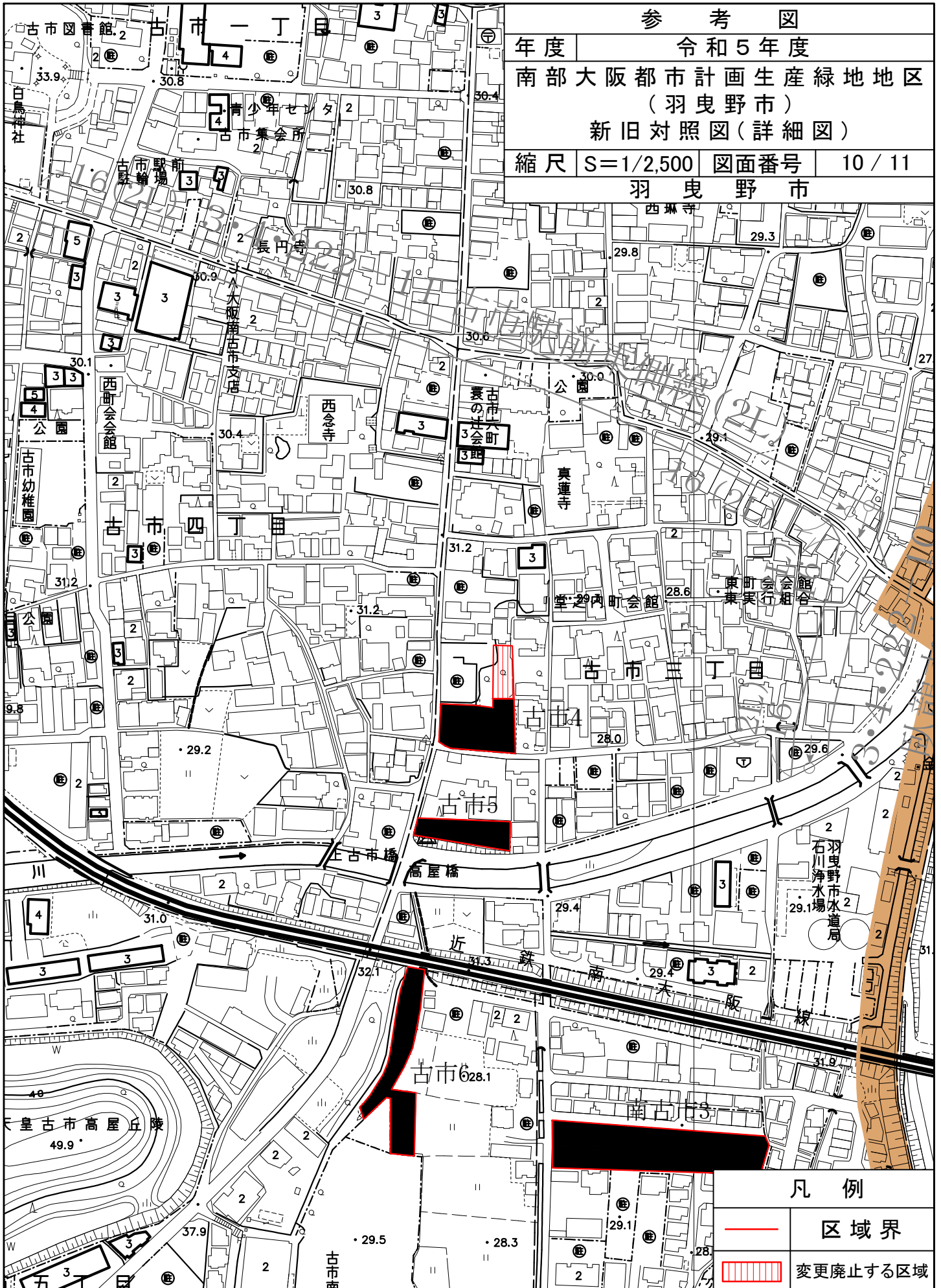
凡 例	
	区域界
	変更廃止する区域

参 考 図

年度 令和5年度
南部大阪都市計画生産緑地地区
(羽曳野市)
新旧対照図(詳細図)

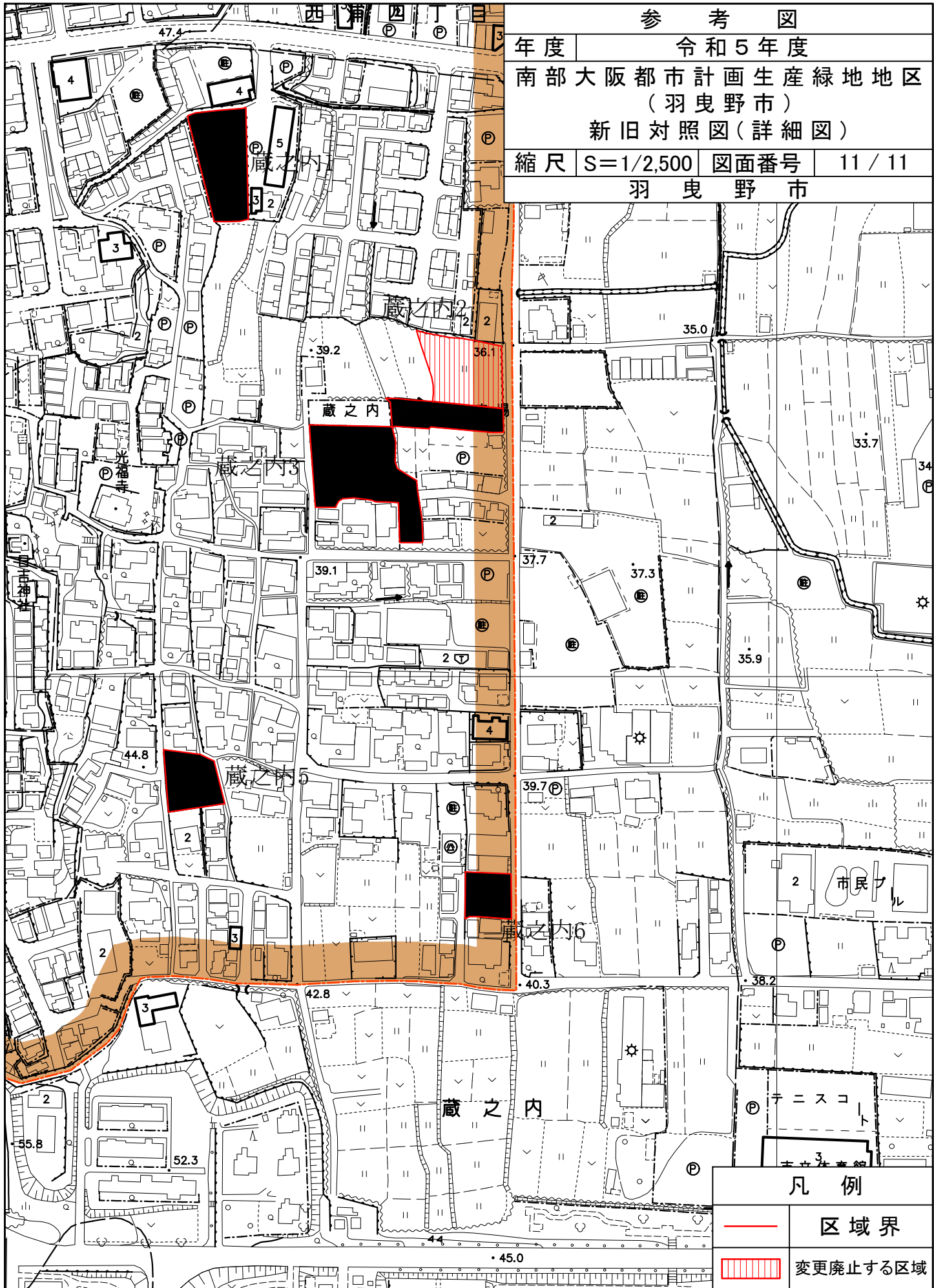
縮尺 S=1/2,500 図面番号 10 / 11

羽 曳 野 市



凡 例

- 区域界
- ▨ 変更廃止する区域



参 考 図

年度 令和5年度
 南部大阪都市計画生産緑地地区
 (羽曳野市)
 新旧対照図(詳細図)

縮尺 S=1/2,500 図面番号 11 / 11
 羽 曳 野 市

凡 例

- 区域界
- 変更廃止する区域