計画図	令和７年度 南部大阪都市計画 生産緑地地区の変更 （羽曳野市決定）	
S＝1／2,500		図面番号 11/11

1:2, 500　　羽曳野市地形図

大E－6－11

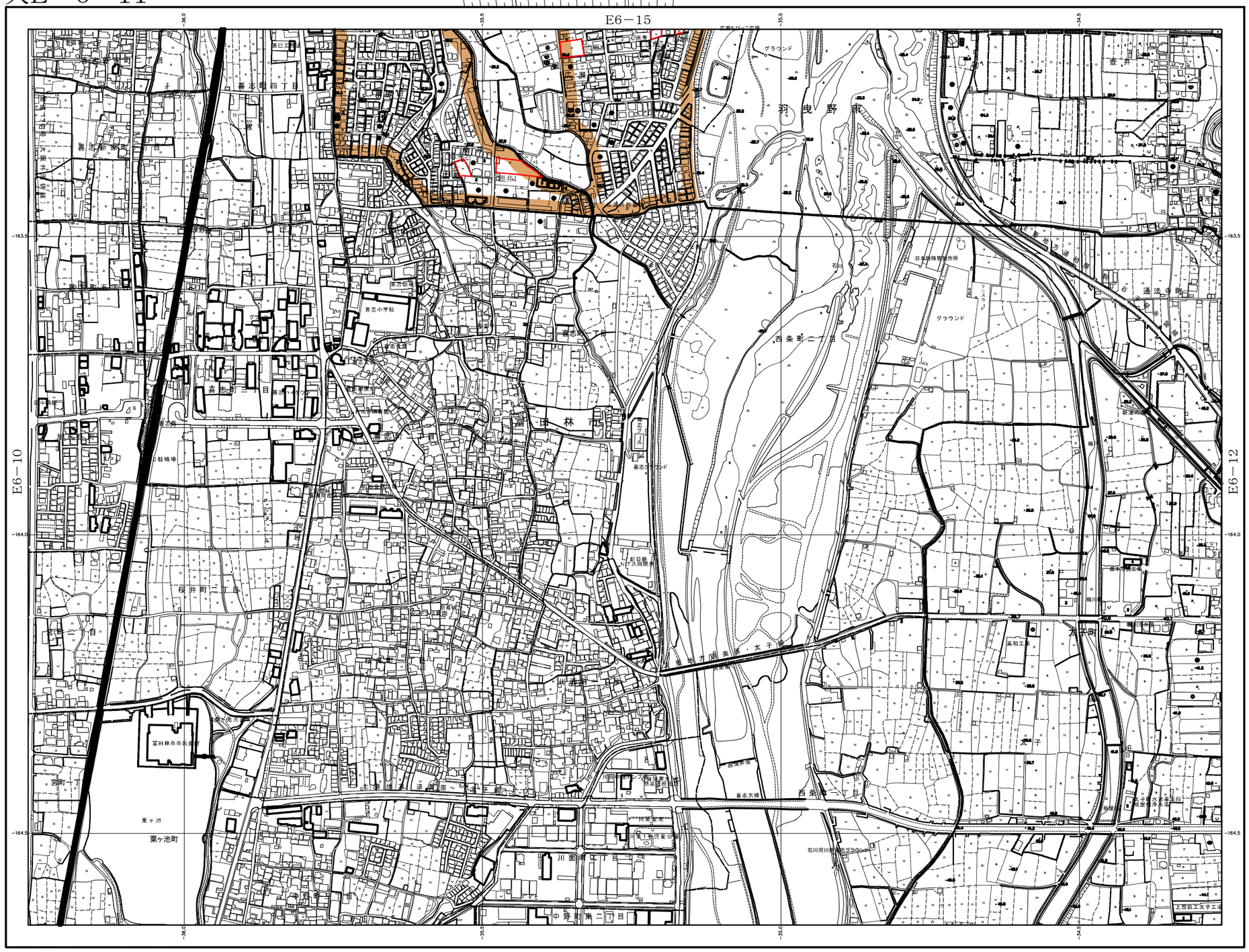

1:2, 500

昭和60年測量
平成 7 年修正
平成12年修正
平成21年修正

1. 平成13年 8月撮影
2. 平成12年10月現地調査
3. 平成13年 3月測図
4. 平成21年11月撮影
5. 平成21年12月現地調査
6. 平成22年 3月測図

座標系は平成14年国土交通省告示第9号の規定
による第VI座標系
投影は横メルカトル図法
図郭に表示してある座標値はキロメートル単位
方眼は0.5キロメートル間隔
高さの基準は東京湾の平均海面(T.P)
等高線間隔は2メートル
平面直角座標値は、世界測地系による。

この測量成果は、建設省国土地理院長の承認及び助言を得て、
同院所管の測量標及び測量成果を使用して得たものである。
（承認番号）平 12 、近公第 169 号
この測量成果は、国土地理院長の助言を得て、
同院所管の測量標及び測量成果を使用して得たものである。
（助言番号）平 21 、近公第 382 号

測量計画機関　大　阪　府
測量作業機関　株式会社日建技術コンサルタント
複製計画機関　羽　曳　野　市
複製作業機関　富士測量株式会社
測量計画機関　羽　曳　野　市
測量作業機関　国際航業株式会社

大E－6－11

凡　例

――	区域界
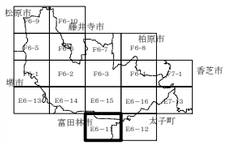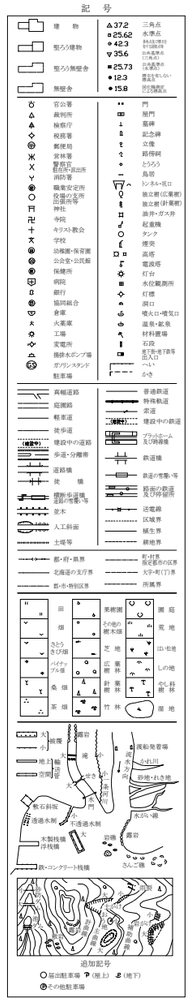
大E－6－11