計画図	令和７年度 南部大阪都市計画 生産緑地地区の変更 （羽曳野市決定）	
S＝1／2,500		図面番号 3/11

1:2, 500　　羽曳野市地形図

大F－6－5

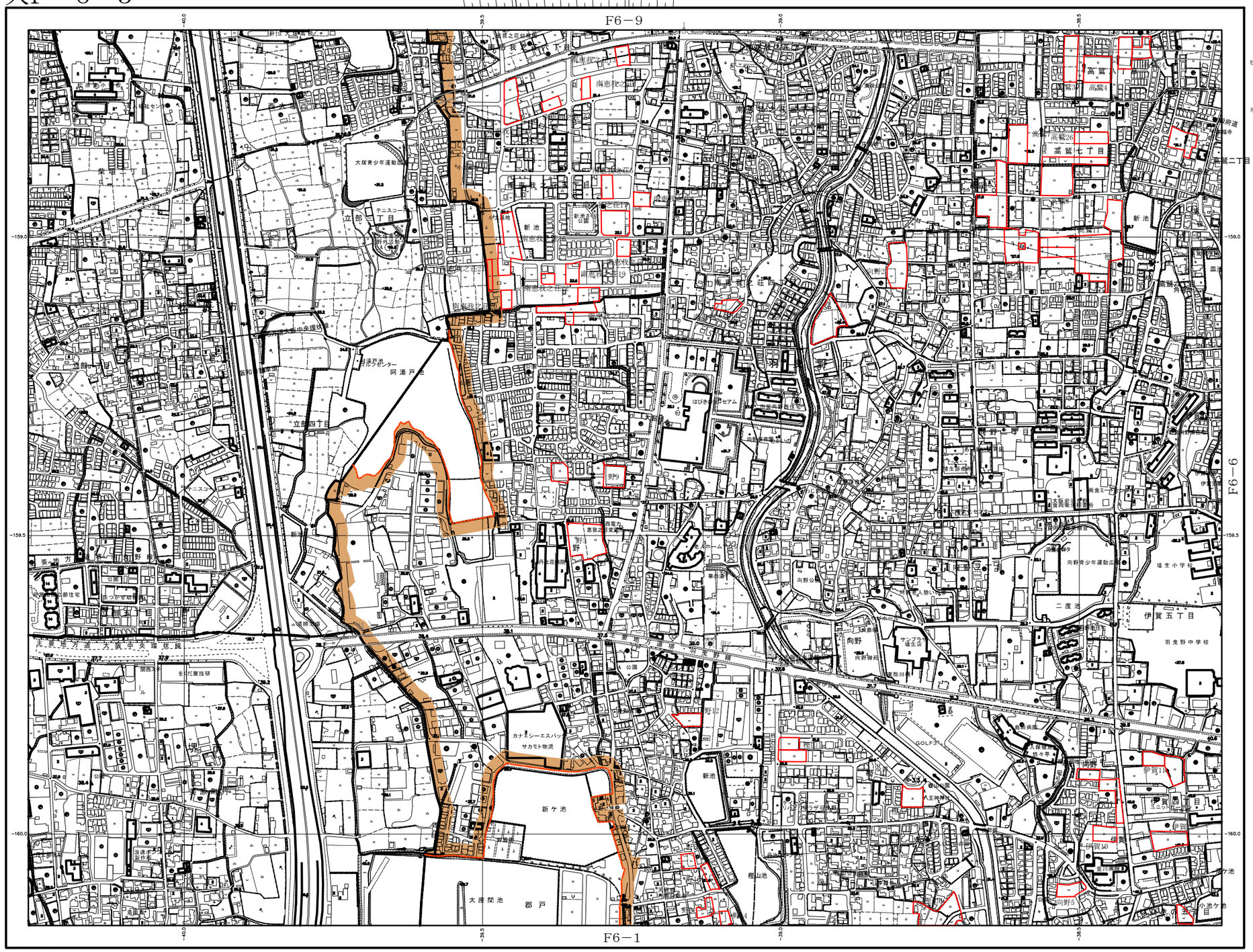

凡　例

区域界

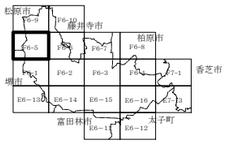


記号
建物
整ろう建物
整ろう無整合
無整合
官公署
裁判所
検察庁
税務署
郵便局
営林署
警察署
交番・駐在所
消防署
職業安定所
労働会館
公園・市場
神社
寺院
キリスト教会
学校
幼稚園・保育園
公会堂・公民館
保健所
病院
銀行
協同組合
倉庫
火薬庫
工場
変電所
揚排水ポンプ場
ガソリンスタンド
駐車場
門
屋門
墓碑
記念碑
立像
路傍祠
とうろう
鳥居
トンネル・坑口
独立樹（広葉樹）
独立樹（針葉樹）
油井・ガス井
起重機
タンク
煙突
高塔
電波塔
灯台
水位観測所
灯標
排口
噴火口・噴気口
温泉・鉱泉
材料置場
石段
乗下車・荷下降
出入口
ヘリポート
小舟
高規格道路
幅員
昭和通
軽車道
徒歩道
建設中の道路
歩道・分離帯
道路橋
徒橋
普通鉄道
特殊鉄道
索道
建設中の鉄道
ケーブルカー・モノレール
鉄道橋
鉄道の市電・軌
鉄道の鉄道
電線の鉄道
電線の特殊電
送電線
区域界
補助界
都市界
郡界
市区町村界
大字・町丁界
所属界
都・府・県界
北海道の支庁界
郡・市・特別区界
田
畑
果樹園
その他の樹木畑
荒地
宅地
出・宅地
ちゃ
さとうきび畑
パイナップル畑
桑畑
桑園
桑樹
桑畑
桑園
桑樹
桑畑
桑園
桑樹