



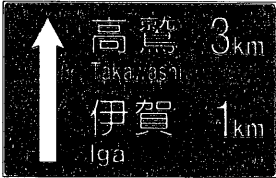
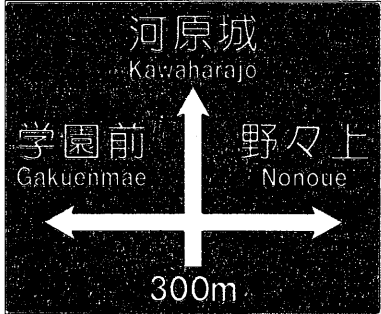
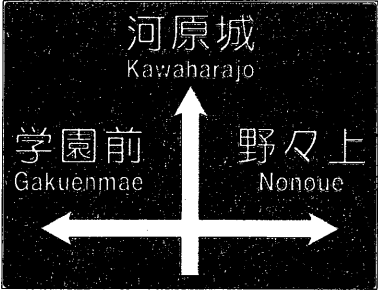
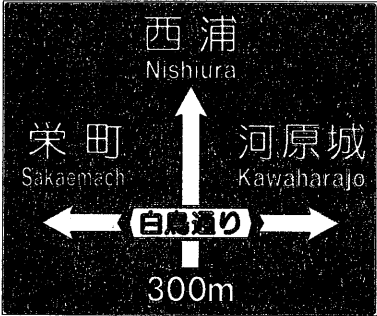
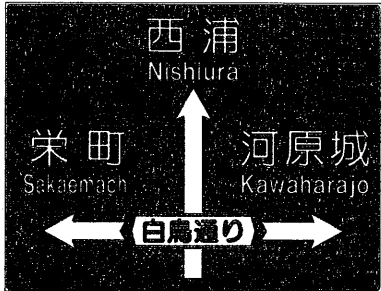






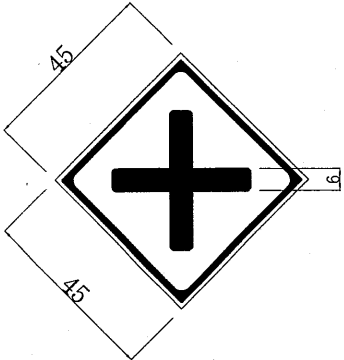











別表(第3条関係)


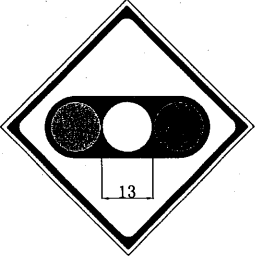


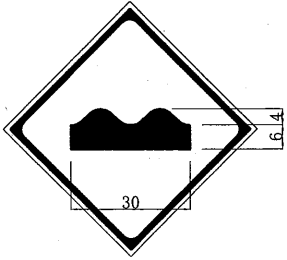







(1) 案内標識

市町村(101)	方面、方向及び距離(105-A)	方面、方向及び距離(105-B)
 <p>羽曳野市 Habikino City</p>	 <p>河原城 2km Kawaharajo 1km 野々上 → Nonoue ← 学園前 1km Gakuenmae</p>	 <p>大黒 1km Oguro ← 駒ヶ谷 1km Komagatani</p>
方面、方向及び距離(105-C)	方面及び距離(106-A)	方面及び方向の予告(108-A)
 <p>← 西浦 5km Nishiura</p>	 <p>↑ 高鷲 3km Takasashi ↑ 伊賀 1km Iga</p>	 <p>河原城 Kawaharajo ↑ 学園前 ← 野々上 → Gakuenmae Nonoue 300m</p>
方面及び方向(108の2-A)	方面、方向及び道路の通称名の予告(108の3)	方面、方向及び道路の通称名(108の4)
 <p>河原城 Kawaharajo ↑ 学園前 ← 野々上 → Gakuenmae Nonoue</p>	 <p>西浦 Nishiura ↑ 栄町 ← 白鳥通り → 河原城 Sakaemachi Kawaharajo 300m</p>	 <p>西浦 Nishiura ↑ 栄町 ← 白鳥通り → 河原城 Sakaemachi Kawaharajo</p>
著名地点(114-A)	著名地点(114-B)	主要地点(114の2-A)
 <p>栄町 Sakaemachi</p>  <p>古市駅 → Furuichi Sta. 2km</p>	 <p>峰塚公園 → Minetsuka Park 500m</p>	 <p>白鳥陵 Hakuchoryo</p>

<p>主要地点 (114の2-B)</p>	<p>待避所 (116の3)</p>	<p>駐車場 (117-A)</p>
 <p>(90 × 60)</p>	 <p>(90 × 60)</p>	 <p>(60 × 60)</p>
<p>登坂車線 (117の2-A)</p>	<p>道路の通称名 (119-A)</p>	<p>道路の通称名 (119-B)</p>
 <p>(60 × 160)</p>		
<p>道路の通称名 (119-C)</p>	<p>まわり道 (120-A)</p>	<p>まわり道 (120-B)</p>
	 <p>(30 × 45)</p>	

(2) 警戒標識

十形道路交差あり (201-A)	┣形(又は┣形)道路交差点あり (201-B)	T形道路交差点あり (201-C)
		
Y形道路交差点あり (201-D)	ロータリーあり (201の2)	右(又は左)方屈曲あり (202)
		
右(又は左)方屈折あり (203)	右(又は左)背向屈曲あり (204)	右(又は左)背向屈折あり (205)
		
右(又は左)つづら折りあり (206)	踏切あり (207-A)	踏切あり (207-B)
		

<p>学校、幼稚園、保育所等あり (208)</p>	<p>信号機あり (208の2)</p>	<p>すべりやすい (209)</p>
		
<p>落石のおそれあり (209の2)</p>	<p>路面の凹凸あり (209の3)</p>	<p>合流交通あり (210)</p>
		
<p>車線数減少 (211)</p>	<p>幅員減少 (212)</p>	<p>二方向交通 (212の2)</p>
		
<p>上り急勾配あり (212の3)</p>	<p>下り急勾配あり (212の4)</p>	<p>道路工事中 (213)</p>
		

横風注意 (214)	動物が飛び出すおそれあり (214の2)	その他の危険 (215)
 A diamond-shaped warning sign with a double border. Inside, a windsock is shown on a pole, tilted to the right, indicating a crosswind.	 A diamond-shaped warning sign with a double border. Inside, a silhouette of a deer is shown in a jumping or leaping posture.	 A diamond-shaped warning sign with a double border. Inside, there is a large black exclamation mark, representing a general hazard or other danger.

(3) 補助標識

補助標識板の規格	距離・区域(501)	通学路(508)
		
踏切注意(509の2)	横風注意(509の3)	動物注意(509の4)
		
注意(509-5)	注意事項(510)	方向(511)
		
地名(512)	始点(513)	終点(514)
		